



BUS

Tzen5

NOUVELLE LIGNE

Paris > Choisy-le-Roi



Dossier d'Autorisation Environnementale

Volet F : Annexes du dossier d'autorisation environnementale

Sommaire

1- CARNET DE PLANS DU T ZEN 5

2- CARNET DE COUPES DU T ZEN 5

3- PLANS DU SMR

4- FORMULAIRE D'ÉVALUATION PRÉLIMINAIRE DES INCIDENCES

NATURA 2000

5- DIAGNOSTIC ÉCOLOGIQUE (Egis, 2020)

6- DIAGNOSTIC PHYTOSANITAIRE DES ARBRES (Egis, 2020)

7- PROJET D'ARRÊTÉ D'AUTORISATION ENVIRONNEMENTALE

8- AVIS DES SERVICES CONSULTÉS

1- CARNET DE PLANS DU T ZEN 5





Dossier de projet d'aménagement urbain

Carnet de plans d'aménagement

	émetteur	phase	type	discipline	numéro	indice
17/02/2020	OZN	AVP	PLA	AME	01021	D

Réalisé par:

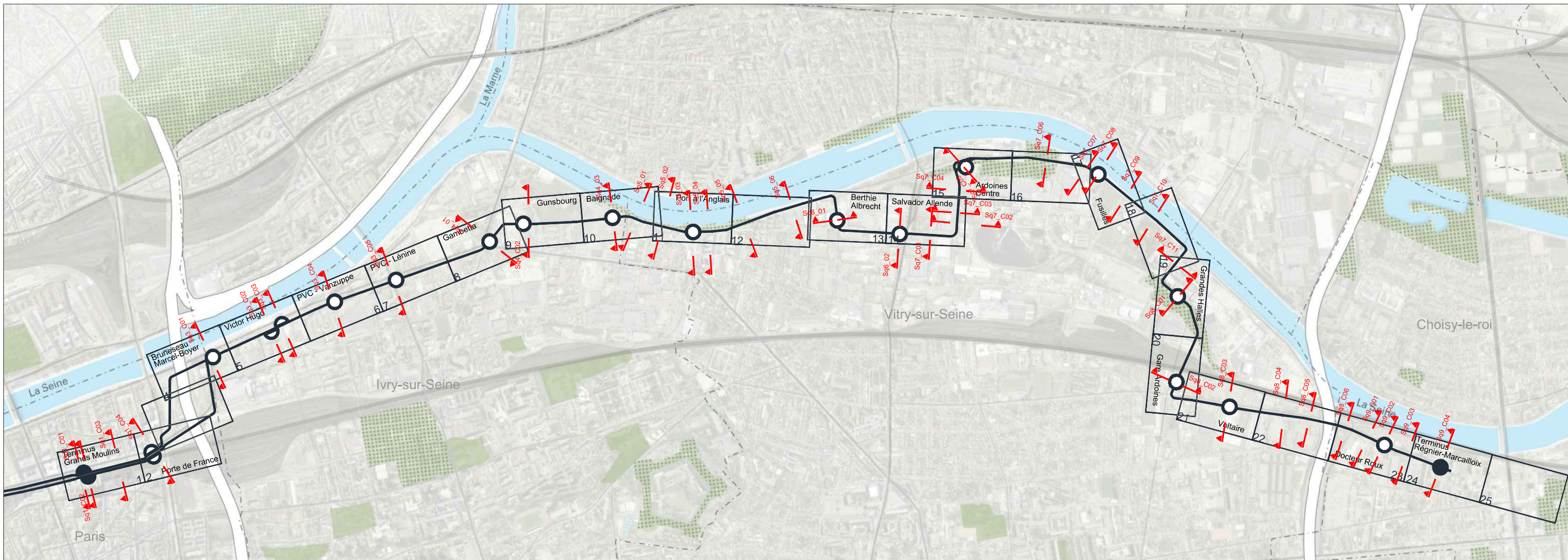


Richez Associés
architecture urbanisme paysage



Historique du document:

Indice	Date	Établi par	Vérfié par	Validé par	Modification
A	12/03/2019	L-E. ZULUAGA F	G. GERIN-BOUGRAIN	J. GAUDUCHON	Création du document - Rendu AVP V0
B	28/06/2019	L-E. ZULUAGA F	G. GERIN-BOUGRAIN	J. GAUDUCHON	Rendu AVP V1
C	18/10/2019	L-E. ZULUAGA F	G. GERIN-BOUGRAIN	J. GAUDUCHON	Rendu AVP V2
D	17/02/2020	L-E. ZULUAGA F	G. GERIN-BOUGRAIN	J. GAUDUCHON	Rendu AVP VF



- revêtements projet**
- enrobé trottoir
 - enrobé grenailé plateforme
 - enrobé voirie
 - enrobé grenailé piste cyclable
 - asphalte trottoir
 - enrobé grenailé coloré plateforme
 - enrobé coloré trottoir
 - enrobé granailé coloré piste cyclable
 - béton plateforme
 - enrobé voirie, site propre banalisé
 - quai
 - espace vert arbustif
 - gazon
 - pavés engazonnés
 - pied d'arbre planté

- fond de plan / habillage**
- limite projets connexes
 - cadastre
 - espace vert hors projet
 - limite d'intervention EP
 - limite d'intervention AVP
 - limite séquence
 - limite dalle Paris
 - limite communale
 - repère coupe
 - entrée charretière
 - nouvelle entrée charretière proposée
 - entrée piétonne
 - entrée charretière supprimée
 - impact foncier (parcelle)
 - relevé topographique

- végétal**
- arbre existant conservé
 - marronnier existant
 - arbre hors emprise
 - arbre projet
 - arbre supprimé
 - arbre en cécépé
- mobilier**
- arceau vélo
 - banc
 - corbeille
 - potelet PMR
 - potelet fixe
 - barrière
 - clôture
 - démolition

- projets connexes**
- enrobé voirie
 - enrobé / enrobé granailé plateforme
 - enrobé coloré piste cyclable
 - espace vert
 - béton / modulaire plateforme
 - enrobé trottoir
 - enrobé coloré trottoir

- éclairage**
- support / mât / candélabre déposé
 - CL colonne lumineuse multifonctionnelle
 - BL borne lumineuse multifonctionnelle
 - PR1 projecteur en LED 3000K
 - PR2 projecteur en LED bleu ciel ou royal
 - PR3 projecteur en LED RGBW

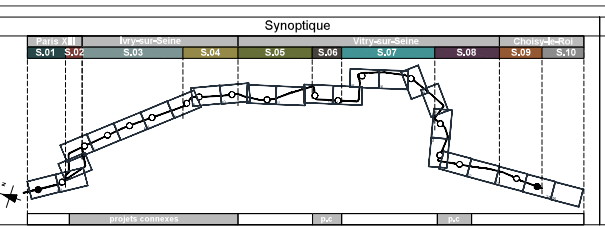
- NA1 candélabre piétonnier à crosse arquée
- NA2 nouveau mât voirie cylindroconique H 8,5m
- NA3 nouveau mât voirie cylindroconique H 8,5m
- NA4 nouveau mât voirie cylindroconique H 7,5m
- NA5 nouveau mât voirie cylindroconique H 7,5m
- NA6 nouveau mât voirie cylindroconique H 8,5m
- NA7 nouveau mât voirie cylindroconique H 7,5m
- NA8 nouveau mât voirie cylindroconique H 8,5m
- NA9 nouveau mât voirie cylindroconique H 7,5m
- NA10 nouveau mât voirie cylindroconique H 7,5m
- NA11 nouveau mât voirie cylindroconique H 7,5m
- NA12 nouveau mât voirie cylindroconique droit
- NA13 nouveau mât 11m cylindroconique droit
- NA14 nouveau mât 11m cylindroconique droit
- NA15 nouveau mât 11m cylindroconique droit
- NA16 nouveau mât 11m cylindroconique droit

- SLT**
- feu tricolore R11 existant
 - feu piéton R12 existant
 - feu piéton R25 existant
 - feu tramway R17 existant
 - feu cycle R13 existant
 - feu tricolore R11
 - feu piéton R12
 - feu piéton R25
 - feu tramway R17
 - feu cycle R13
 - feu piéton PAP

Maitre d'ouvrage: **île de France mobilités**

Maitre d'oeuvre: **GROUPEMENT ozen** Artelle Richez Associés

Emetteur: **Richez Associés** architecture urbanisme paysage



- Liste des Xref**
- TZ5_martouche A1.dwg
 - TZ5_encartage.dwg
 - TZ5_synoptiques.dwg
 - TZ5_reperage des coupes.dwg
 - TZ5_voies.dwg
 - TZ5_paysage.dwg
 - TZ5_mobilier.dwg
 - TZ5_nivellement.dwg
 - TZ5_Cadastre_Choisy_RA.dwg
 - TZ5_Cadastre_Paris_RA.dwg
 - TZ5_Cadastre_Ivry_RA.dwg
 - TZ5_Cadastre_Vitry_RA.dwg
 - TZ5_Limites.dwg
 - TZ5_Topo.dwg
 - TZ5_SLT.dwg
 - TZ5_PC-RD_19.dwg
 - TZ5_PC-Ivry Confluences.dwg
 - TZ5_PC_Bruneseau.dwg
 - TZ5_PC-Gue d'Ivry.dwg
 - TZ5_PC-ZAC Cavell.dwg
 - SMI_R15_Plan d'usage - L_PLN_NTO_L
 - TZ5_PC-SMI15.dwg
 - TZ5_PC-ZAC Ardoines.dwg
 - TZ5_relevement.dwg
 - TZ5_Habillage topo.dwg
 - TZ5_nivellement.dwg
 - TZ5_Eclairage.dwg
 - TZ5_Nom de rue.dwg
 - TZ5_Jardins.dwg
 - TZ5_AVPV2_depassementDSEA.dwg

AVANT - PROJET

Ind.	Date	Désignation	Dessiné par	Vérifié par	Approuvé par
D	17/02/2020	Rendu AVP VF	L-E.ZULLIAGA	G.GERIN	J.GAUDUCHON
C	18/10/2019	Rendu AVP V2	L-E.ZULLIAGA	G.GERIN	J.GAUDUCHON
B	28/09/2019	Rendu AVP V1	L-E.ZULLIAGA	G.GERIN	J.GAUDUCHON
A	12/03/2019	Création du document - Rendu AVP V0	L-E.ZULLIAGA	G.GERIN	J.GAUDUCHON

Tzen 5 NOUVELLE LIGNE Vallée de la Seine

Avant-Projet : Plans d'aménagements urbains
Plans d'aménagement
Plan général de repérage
Planche 000

Format A1 : échelle: 1/10000 Format A3 : échelle: 1/20000 Date : 17/02/2020

OZN	AVP	PLA	AME	01021	D
Emetteur	Phase	Type	Discipline	N° d'ordre	Indice



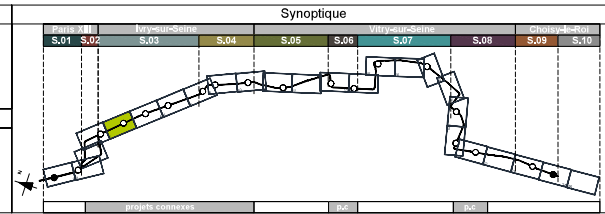
Légende plan d'aménagement

- | | | | | | | | | | |
|--|---|---|--|---|---|---|---|--|--|
| <ul style="list-style-type: none"> revêtement projet enrobé trottoir enrobé grenaille coloré enrobé grenaille piste cyclable enrobé grenaille plateforme enrobé voie enrobé grenaille piste cyclable asphalte trottoir enrobé grenaille cobble plateforme enrobé coloré trottoir | <ul style="list-style-type: none"> enrobé grenaille coloré piste cyclable beton plateforme enrobé voie, site propre banalisé quai espace vert arbustif gazon pavés engazonnés | <ul style="list-style-type: none"> cadastre espace vert hors projet limite d'intervention EP limite d'intervention AVP limite séquence limite dalle Paris limite communale | <ul style="list-style-type: none"> repère coupe entrée charnière nouvelle entrée charnière proposée entrée piétonne entrée charnière supprimée impact foncier (parcelle) relief topographique | <ul style="list-style-type: none"> végétal arbre existant conservé maçonnerie existant arbre hors emprise arbre projet arbre supprimé arbre en copie | <ul style="list-style-type: none"> meublier arceau vélo banc corbeille potétiel PMR potétiel fixe barrière citène démolition | <ul style="list-style-type: none"> projets connexes enrobé voie enrobé / enrobé grenaille plateforme enrobé coloré piste cyclable espace vert biton / modulaire plateforme enrobé trottoir enrobé coloré trottoir | <ul style="list-style-type: none"> éclairage support / mât / candélabre déposé CL candélabre lumineuse multifonctionnelle CL candélabre lumineuse multifonctionnelle projecteur en LED 3000k projecteur en LED bleu ciel ou royal WFO projecteur en LED RGBW | <ul style="list-style-type: none"> candélabre piétonnier à croce arquée nouveau mât voirie cythroconique H 8.5m nouveau mât voirie cythroconique H 8.5m nouveau mât voirie cythroconique H 7.5m nouveau mât voirie cythroconique H 7.5m nouveau mât voirie cythroconique H 8.5m nouveau mât voirie cythroconique H 8.5m nouveau mât voirie cythroconique H 8.5m nouveau mât voirie cythroconique H 7.5m | <ul style="list-style-type: none"> SLT feu tricolore R11 existant feu piéton R12 existant feu piéton R25 existant feu tramway R17 existant feu cycle R13 existant feu tricolore R11 feu piéton R12 feu piéton R25 feu tramway R17 feu cycle R13 feu piéton PAP |
|--|---|---|--|---|---|---|---|--|--|

Maitre d'ouvrage
iledeFrance mobilités

Maitre d'oeuvre
ozen Artelia Richez Associés

Emetteur
Richez Associés architecture urbanisme paysage



- Liste des Xref
- TZ5_P0_Bruneau.dwg
 - TZ5_PC_Quai d'Ivry.dwg
 - TZ5_synoptiques.dwg
 - TZ5_synoptique des coupes.dwg
 - TZ5_voies.dwg
 - TZ5_niveau.dwg
 - TZ5_nivellement.dwg
 - TZ5_paysage.dwg
 - TZ5_mobilier.dwg
 - TZ5_Cadastre_Choisy_RA.dwg
 - TZ5_Cadastre_Paris_RA.dwg
 - TZ5_Cadastre_Ivry_RA.dwg
 - TZ5_Cadastre_Ivry_RA.dwg
 - TZ5_Limites.dwg
 - TZ5_Topo.dwg
 - TZ5_SLT.dwg
 - TZ5_PC-RD_19.dwg
 - TZ5_PC-Ivry Confluences.dwg
 - TZ5_PC_Bruneseau.dwg
 - TZ5_PC_Quai d'Ivry.dwg
 - TZ5_PC_ZAC Caveil.dwg
 - SMC_R19_Plan d'étage - L_PNL_NTO_0X
 - TZ5_PC-SMI15.dwg
 - TZ5_PC_ZAC Arcennes.dwg
 - TZ5_nivellement.dwg
 - TZ5_Habillage topo.dwg
 - TZ5_Eclairage.dwg
 - TZ5_Nom de rues.dwg
 - TZ5_Legend.dwg
 - TZ5_AVF42_dessinementDSEA.dwg

AVANT - PROJET

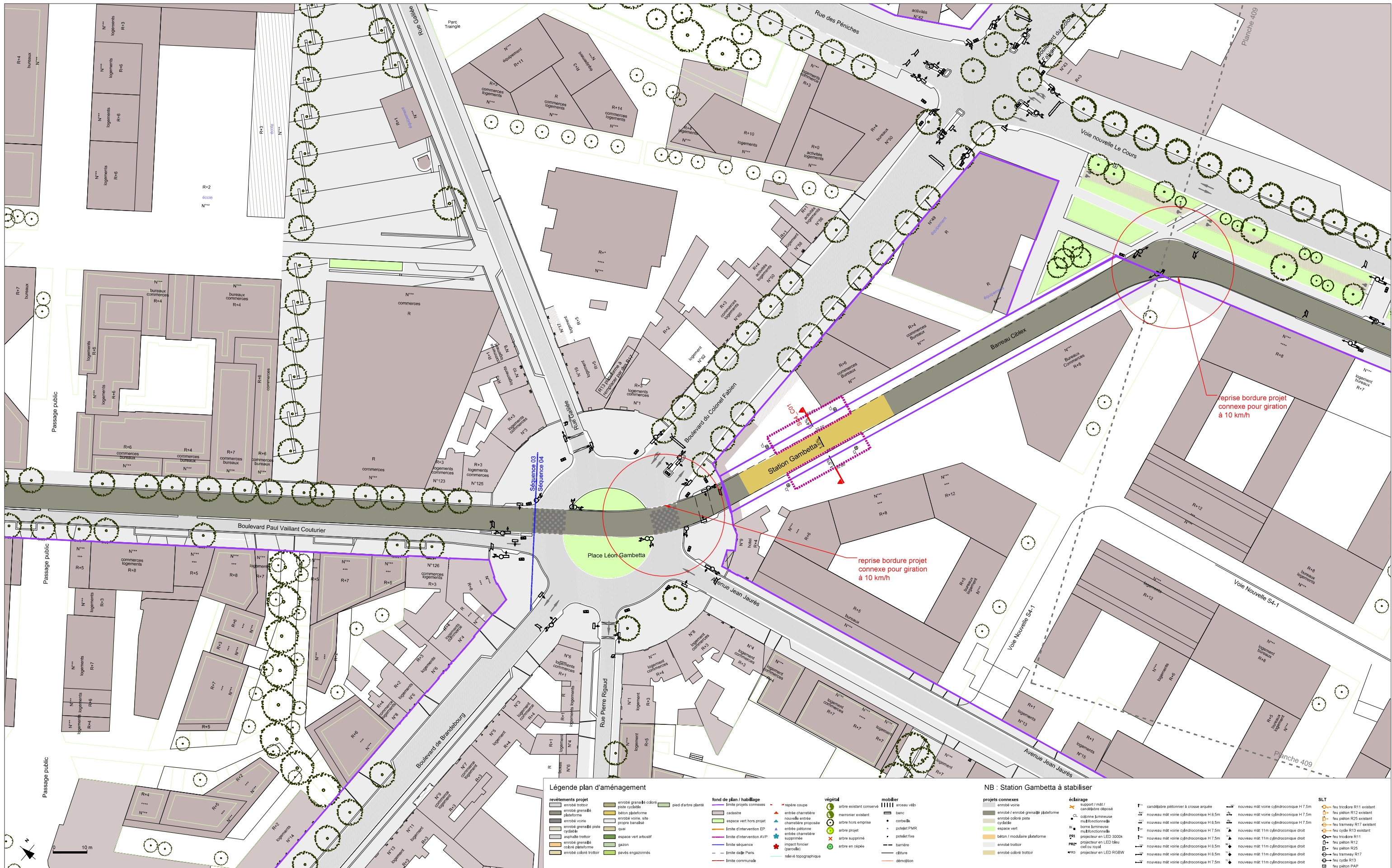
Ind.	Date	Désignation	Dessiné par	Véifié par	Approuvé par
D	17/02/2020	Rendu AVP VF	L-E. ZULLIAGA	G. GERIN	J. GAUDUCHON
C	18/10/2019	Rendu AVP V2	L-E. ZULLIAGA	G. GERIN	J. GAUDUCHON
B	28/06/2019	Rendu AVP V1	L-E. ZULLIAGA	G. GERIN	J. GAUDUCHON
A	12/03/2019	Création du document - Rendu AVP V0	L-E. ZULLIAGA	G. GERIN	J. GAUDUCHON

Tzen 5 NOUVELLE LIGNE Vallée de la Seine

Avant-Projet : Plans d'aménagements urbains
Planche 305 - Station Victor Hugo
Ivry-sur-Seine - Séquence 03

Format A1 : échelle: 1/500e Format A3 : échelle: 1/1000e Date : 17/02/2020

OZN	AVP	PLA	AME	01021	D
Emetteur	Phase	Type	Discipline	N° d'ordre	Indice



Légende plan d'aménagement

- | | | | | | |
|--|---|--|--|---|---|
| <ul style="list-style-type: none"> revêtements projet enrobé trottoir enrobé grenaille plateforme enrobé voie enrobé grenaillé piste cyclable asphalte trottoir enrobé grenaillé enrobé coloré trottoir enrobé grenaillé coloré piste cyclable beton plateforme enrobé voie, site propre banalisé quai espace vert artustif gazon parvis engazonnés piéd d'arbre planté | <ul style="list-style-type: none"> fond de plan / habillage limite projets connexes cadastre espace vert hors projet limite d'intervention EP limite d'intervention AVP limite séquence limite dalle Paris limite communale reprise coupe entrée charnière nouvelle entrée charnière proposée entrée pédonne entrée charnière supprimée impact foncier (parcelle) relief topographique | <ul style="list-style-type: none"> végétal arbre existant conservé maronnier existant arbre projet arbre supprimé arbre en copie arceau vélo banc corbeille potélet PMR potélet fixe barrière clôture démolition | <p>NB : Station Gambetta à stabiliser</p> <ul style="list-style-type: none"> projets connexes enrobé voie enrobé / enrobé grenaillé plateforme enrobé coloré piste cyclable espace vert biton / modulaire plateforme enrobé trottoir enrobé coloré trottoir | <ul style="list-style-type: none"> éclairage support / mât / candélabre déposé canopée lumineuse multifonctionnelle borne lumineuse multifonctionnelle projecteur en LED 3000k ciel ou royal projecteur en LED RGBW candélabre pédonnier à crose arquée nouveau mât voie cylindroconique H 8.5m nouveau mât voie cylindroconique H 7.5m nouveau mât voie cylindroconique H 7.5m nouveau mât 11m cylindroconique droit nouveau mât 11m cylindroconique droit nouveau mât 11m cylindroconique droit nouveau mât 11m cylindroconique droit nouveau mât 11m cylindroconique droit nouveau mât 11m cylindroconique droit | <ul style="list-style-type: none"> SLT feu tricolore R11 existant feu pédon R12 existant feu pédon R25 existant feu tramway R17 existant feu cycle R13 existant feu tricolore R11 feu pédon R12 feu pédon R25 feu tramway R17 feu cycle R13 feu pédon PAP |
|--|---|--|--|---|---|

Maître d'ouvrage

Maître d'œuvre

Emetteur

Synoptique

Liste des Xref

T25_sartrouche_A1.dwg	T25_PC_Bruneseau.dwg
T25_encartage.dwg	T25_PC-Quai d'Ivry.dwg
T25_synoptiques.dwg	T25_PC-ZAC Cavell.dwg
T25_coupage des coupes.dwg	SAR_R16_Plan d'étage - L_PUN_NTO_50
T25_voies.dwg	T25_PC-SM115.dwg
T25_nivellement.dwg	T25_PC-ZAC Ardouines.dwg
T25_nivellement.dwg	T25_nivellement.dwg
T25_Cadastre_Choisy_RA.dwg	T25_Habillage topo.dwg
T25_Cadastre_Paris_RA.dwg	T25_Edriage.dwg
T25_Cadastre_Ivry_RA.dwg	T25_Nom de voie.dwg
T25_Cadastre_Ivry_RA.dwg	T25_Habillage.dwg
T25_Limites.dwg	T25_AVP-V2_dessinementDSEA.dwg
T25_Topo.dwg	
T25_SLT.dwg	
T25_PC-RD_19.dwg	
T25_PC-Ivry Confluences.dwg	

AVANT - PROJET

Ind.	Date	Désignation	Dessiné par	Véifié par	Approuvé par
D	17/02/2020	Rendu AVP VF	L-E.ZULUAGA	G.GERIN	J.GAUDUCHON
C	18/10/2019	Rendu AVP V2	L-E.ZULUAGA	G.GERIN	J.GAUDUCHON
B	28/09/2019	Rendu AVP V1	L-E.ZULUAGA	G.GERIN	J.GAUDUCHON
A	12/03/2019	Création du document - Rendu AVP V0	L-E.ZULUAGA	G.GERIN	J.GAUDUCHON

Tzen 5 NOUVELLE LIGNE Vallée de la Seine

Avant-Projet : Plans d'aménagements urbains
 Planche 408 - Station Gambetta
 Ivry-sur-Seine - Séquence 04

Format A1 : échelle: 1/500e	Format A3 : échelle: 1/1000e	Date : 17/02/2020
OZN Emetteur	AVP Phase	PLA Type
AME Discipline	01021 N° d'ordre	D Indice



Légende plan d'aménagement

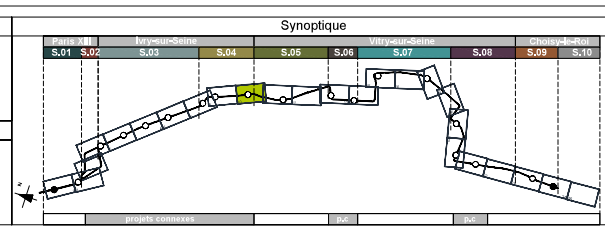
NB : limites de la ZAC Ivry Confluences à fixer

revêtements projet enrobé trottoir enrobé granulé coloré enrobé coloré piste cyclable plateforme enrobé voie enrobé granulé piste cyclable asphalte trottoir enrobé granulé coloré plateforme enrobé coloré trottoir	fond de plan / habillage cadastre espace vert hors projet limite d'intervention EP limite d'intervention AVP limite séquence limite dalle Paris limite communale	végétal arbre existant conservé arbre hors emprise arbre projet arbre supprimé arbre en cécipie	moblier banc corbeille poterie PMR poterie fixe barrière clôture démolition	projets connexes enrobé voirie enrobé / enrobé granulé plateforme enrobé coloré piste cyclable espace vert béton / module plateforme enrobé trottoir enrobé coloré trottoir	éclairage support / mât / candélabre déposé CL colonne lumineuse multifonctionnelle BLS borne lumineuse multifonctionnelle PRL projecteur en LED bleu ciel ou royal PRL projecteur en LED RGBW	candélabre piétonnier à croix ancrée nouveau mât voirie cylindroconique H 8,5m nouveau mât voirie cylindroconique H 7,5m nouveau mât voirie cylindroconique H 8,5m nouveau mât voirie cylindroconique H 7,5m nouveau mât voirie cylindroconique H 8,5m nouveau mât voirie cylindroconique H 8,5m nouveau mât voirie cylindroconique H 7,5m	SLT feu tricolore R11 existant feu piéton R12 existant feu piéton R25 existant feu tramway R17 existant feu cycle R13 existant feu tricolore R11 feu piéton R12 feu piéton R25 feu tramway R17 feu cycle R13 feu piéton PAP
--	--	---	---	---	--	---	---

Maître d'ouvrage
 Île de France mobilités

Maître d'œuvre
 GROUPEMENT ozen Artelia Richez Associés

Emetteur
 Richez Associés architecture urbanisme paysage



- Liste des Xref**
- TZ5-marquage A1.dwg
 - TZ5_encartage.dwg
 - TZ5_synoptiques.dwg
 - TZ5_reperage des coupes.dwg
 - TZ5_voies.dwg
 - TZ5_nivellement.dwg
 - TZ5_Cadastre_Choisy_RA.dwg
 - TZ5_Cadastre_Paris_RA.dwg
 - TZ5_Cadastre_Ivry_RA.dwg
 - TZ5_Cadastre_Vitry_RA.dwg
 - TZ5_Limites.dwg
 - TZ5_Topo.dwg
 - TZ5_SLT.dwg
 - TZ5_PC-RD_19.dwg
 - TZ5_PC-Ivry Confluences.dwg
 - TZ5_PC_Bureau.dwg
 - TZ5_PC-Quai d'Ivry.dwg
 - TZ5_PC-ZAC Cavell.dwg
 - TZ5_PC-Plan d'étage - L_Plan_NT0_500.dwg
 - TZ5_PC-SML15.dwg
 - TZ5_Paysage.dwg
 - TZ5_Environnement.dwg
 - TZ5_Habillage topo.dwg
 - TZ5_Eclairage.dwg
 - TZ5_Voirie de rue.dwg
 - TZ5_Legende.dwg
 - TZ5_AVF-V2_arpasementDSEA.dwg

AVANT - PROJET

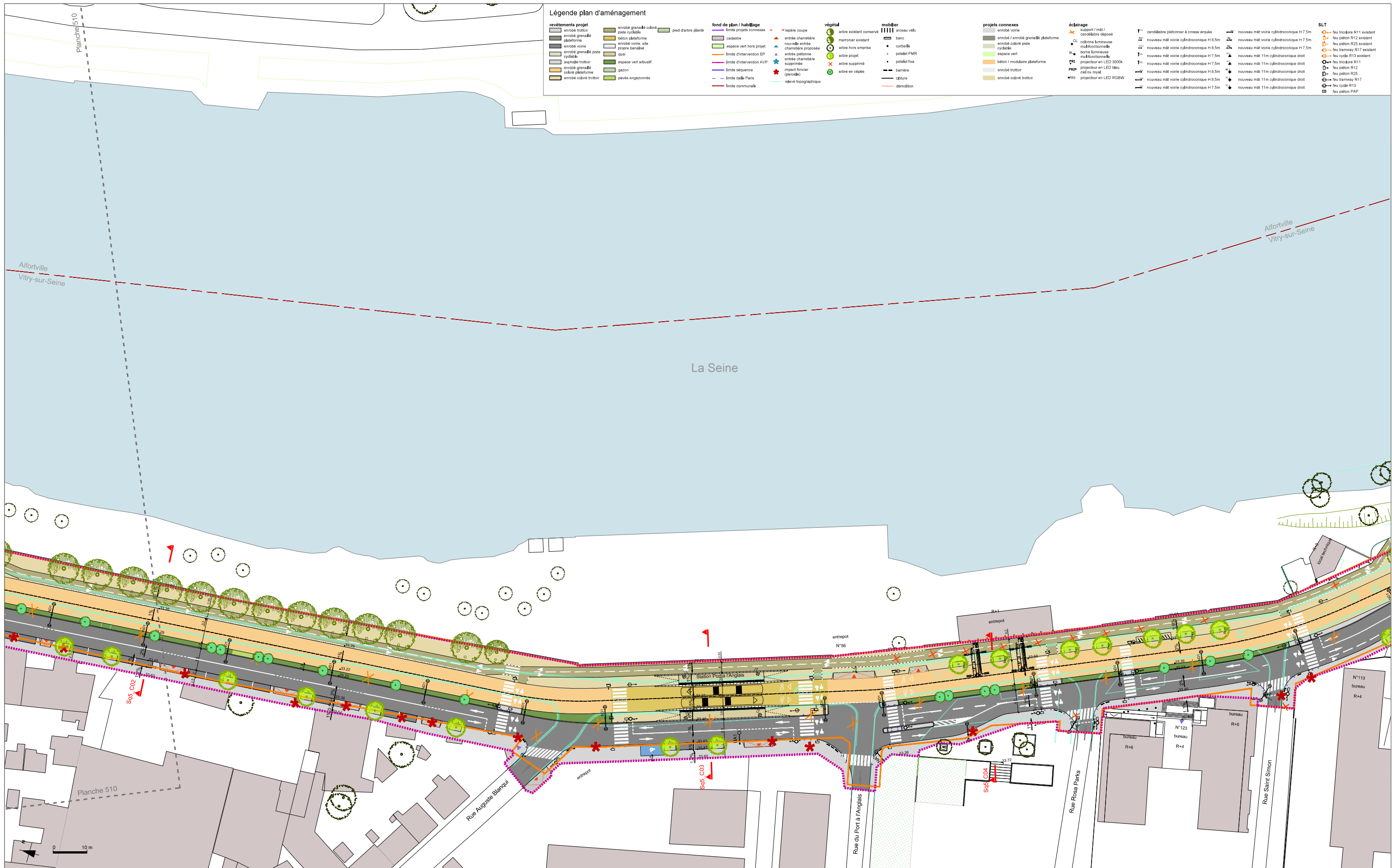
Ind.	Date	Désignation	Dessiné par	Vérifié par	Approuvé par
D	17/02/2020	Rendu AVP VF	L-E.ZULLIAGA	G.GERIN	J.GAUDUCHON
C	18/10/2019	Rendu AVP V2	L-E.ZULLIAGA	G.GERIN	J.GAUDUCHON
B	28/09/2019	Rendu AVP V1	L-E.ZULLIAGA	G.GERIN	J.GAUDUCHON
A	12/03/2019	Création du document - Rendu AVP V0	L-E.ZULLIAGA	G.GERIN	J.GAUDUCHON

Tzen 5 NOUVELLE LIGNE Vallée de la Seine

Avant-Projet : Plans d'aménagements urbains
 Planche 410 - Station Baignade / Quai Jules Guesde
 Ivry-sur-Seine / Vitry-sur-Seine - Séquence 05

Format A1 : échelle: 1/500e Format A3 : échelle: 1/1000e Date : 17/02/2020

OZN	AVP	PLA	AME	01021	D
Emetteur	Phase	Type	Discipline	N° d'ordre	Indice



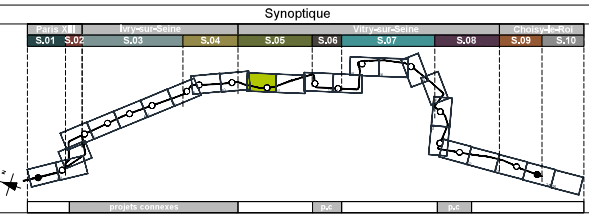
Légende plan d'aménagement

- revêtements projet**
 - enrobé trottoir
 - enrobé grenaille
 - plateforme
 - enrobé voirie
 - enrobé grenaille piste cyclable
 - asphalte trottoir
 - enrobé grenaille cobble plateforme
 - enrobé cobble trottoir
- fond de plan / habillage**
 - cadastre
 - espace vert hors projet
 - limite d'intervention EP
 - limite d'intervention AVP
 - limite séquence
 - limite dalle Paris
 - limite communale
- végétal**
 - arbre existant conservé
 - maçonnerie existante
 - arbre hors emprise
 - arbre projet
 - arbre supprimé
 - arbre en cèpe
- mobiliers**
 - arceau vélo
 - banc
 - corbeilles
 - potiket PMR
 - potiket fixe
 - barrière
 - clôture
 - démolition
- projets connexes**
 - enrobé voirie
 - enrobé / enrobé grenaille plateforme
 - enrobé cobble piste cyclable
 - espace vert
 - biton / modulaire plateforme
 - enrobé trottoir
 - enrobé cobble trottoir
- éclairage**
 - support / mât / candélabre déposé
 - colonne lumineuse multifonctionnelle
 - torche lumineuse multifonctionnelle
 - projecteur en LED 3000k
 - projecteur en LED bleu ciel ou royal
 - candélabre piétonnier à croce arquée
 - nouveau mât voirie cylindroconique H 8,5m
 - nouveau mât voirie cylindroconique H 7,5m
 - nouveau mât voirie cylindroconique H 7,5m
 - nouveau mât voirie cylindroconique H 7,5m
 - nouveau mât voirie cylindroconique H 7,5m
 - nouveau mât voirie cylindroconique H 8,5m
 - nouveau mât voirie cylindroconique H 7,5m
 - nouveau mât voirie cylindroconique H 7,5m
- SLT**
 - feu tricolore R11 existant
 - feu piéton R12 existant
 - feu tramway R17 existant
 - feu cycle R13 existant
 - feu tricolore R11
 - feu piéton R12
 - feu piéton R25
 - feu tramway R17
 - feu cycle R13
 - feu piéton PAP

Maître d'ouvrage

Maître d'œuvre

Emetteur



Liste des Xref

TZ5_martouche A1.dwg	TZ5_P0_Bureaux.dwg
TZ5_encartage.dwg	TZ5_P0-Quai d'Ivry.dwg
TZ5_synoptiques.dwg	TZ5_P0-ZAC Carvel.dwg
TZ5_reperage des coupes.dwg	SW5_P05-Plan d'étage - L_PLN_NTO_50
TZ5_voies.dwg	TZ5_P0-SIML15.dwg
TZ5_paysage.dwg	TZ5_P0-ZAC Arbores.dwg
TZ5_mobilier.dwg	TZ5_revetement.dwg
TZ5_nivellement.dwg	TZ5_habillage topo.dwg
TZ5-Cadastre_Choisy_RA.dwg	TZ5_Eclairage.dwg
TZ5-Cadastre_Paris_RA.dwg	TZ5_Voirie de rues.dwg
TZ5-Cadastre_Ivry_RA.dwg	TZ5_Légende.dwg
TZ5-Cadastre_Vitry_RA.dwg	TZ5_AVF-v2_sapassementDSEA.dwg
TZ5_Limites.dwg	
TZ5_Topo.dwg	
TZ5_SLT.dwg	
TZ5_PC-RD_19.dwg	
TZ5_PC-Ivry Confluences.dwg	

AVANT - PROJET

Ind.	Date	Désignation	Dessiné par	Véifié par	Approuvé par
D	17/02/2020	Rendu AVP VF	L-E.ZULLUAGA	G.GERIN	J.GAUDUCHON
C	18/10/2019	Rendu AVP V2	L-E.ZULLUAGA	G.GERIN	J.GAUDUCHON
B	28/06/2019	Rendu AVP V1	L-E.ZULLUAGA	G.GERIN	J.GAUDUCHON
A	12/03/2019	Création du document - Rendu AVP V0	L-E.ZULLUAGA	G.GERIN	J.GAUDUCHON

Tzen 5 NOUVELLE LIGNE Vallée de la Seine

Avant-Projet : Plans d'aménagements urbains
 Planche 511 - Station Port à l'Anglais
 Vitry-sur-Seine - Séquence 05

Format A1 : échelle: 1/500e Format A3 : échelle: 1/1000e Date : 17/02/2020

OZN	AVP	PLA	AME	01021	D
Emetteur	Phase	Type	Discipline	N° d'ordre	Indice



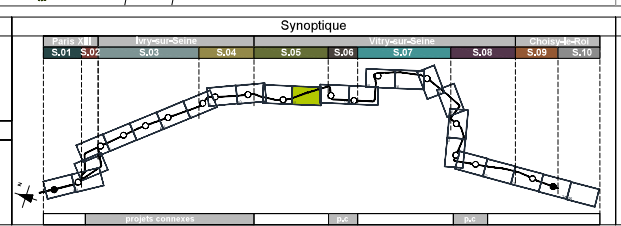
Légende plan d'aménagement

- | | | | | | |
|--|---|--|---|--|--|
| <ul style="list-style-type: none"> revêtement trottoir enrobé grenaillé plateforme enrobé voie enrobé grenaillé piste cyclable asphalte trottoir enrobé grenaillé cobble plateforme enrobé coloré trottoir enrobé grenaillé coloré beton plateforme enrobé voie, site propre banalisé quai espace vert arturbatif gazon paillé engazonnés piéd d'arbre planté | <ul style="list-style-type: none"> cadastre espace vert hors projet limite d'intervention EP limite d'intervention AVP limite séquence limite dalle Paris limite communale limite projets connexes repère coupe entrée charnière nouvelle entrée charnière proposée entrée pédonne entrée charnière supprimée impact foncier (parcelle) relief topographique | <ul style="list-style-type: none"> arbre existant conservé maçonnerie existant arbre hors emprise arbre projet arbre supprimé arbre en copie banco corbeille potélet PMR potélet fixe barrière clôture démolition | <ul style="list-style-type: none"> projet connexe enrobé voie enrobé / enrobé grenaillé plateforme enrobé coloré piste cyclable espace vert biton / modulaire plateforme enrobé trottoir enrobé coloré trottoir | <ul style="list-style-type: none"> éclairage support / mât / candélabre déposé colonne lumineuse multifonctionnelle borne lumineuse multifonctionnelle projecteur en LED 3000k ciel ou royal projecteur en LED RGBW candélabre pédonnier à croce arquée nouveau mât voie cythroconique H 8.5m nouveau mât voie cythroconique H 7.5m nouveau mât voie cythroconique H 7.5m nouveau mât voie cythroconique H 7.5m nouveau mât 11m cythroconique droit nouveau mât 11m cythroconique droit nouveau mât 11m cythroconique droit nouveau mât 11m cythroconique droit nouveau mât 11m cythroconique droit nouveau mât 11m cythroconique droit | <ul style="list-style-type: none"> SLT feu tricolore R11 existant feu piéton R12 existant feu piéton R25 existant feu tramway R17 existant feu cycle R13 existant feu tricolore R11 feu piéton R12 feu piéton R25 feu tramway R17 feu cycle R13 feu piéton PAP |
|--|---|--|---|--|--|

Maitre d'ouvrage
iledeFrance
 mobilités

Maitre d'oeuvre
ozen
 Artelle Richez Associés

Emetteur
Richez Associés
 architecture urbanisme paysage



Liste des Xref

TZ5-artouche A1.dwg	TZ5_PC_Bruneseau.dwg
TZ5_encartage.dwg	TZ5_PC-Quai d'Ivry.dwg
TZ5_synoptiques.dwg	TZ5_PC-ZAC Cavell.dwg
TZ5_reperage des coupes.dwg	SMZ_R15_Flan délagé - L_PLN_NTO_00
TZ5_voie.dwg	TZ5_PC-SM115.dwg
TZ5_paysage.dwg	TZ5_PC-ZAC Ardoines.dwg
TZ5_mobilier.dwg	TZ5_nivellement.dwg
TZ5_nivellement.dwg	TZ5_Habillage topo.dwg
TZ5-Cadastre_Choisy_RA.dwg	TZ5_Eclairage.dwg
TZ5-Cadastre_Paris_ZA.dwg	TZ5_Nom de rues.dwg
TZ5-Cadastre_Ivry_RA.dwg	TZ5_Legend.dwg
TZ5-Cadastre_Viry_RA.dwg	TZ5_AVP-V2_dépassementDSEA.dwg
TZ5_Limites.dwg	
TZ5_Topo.dwg	
TZ5_SLT.dwg	
TZ5_PC-RD_19.dwg	
TZ5_PC-Viry Confluences.dwg	

AVANT - PROJET

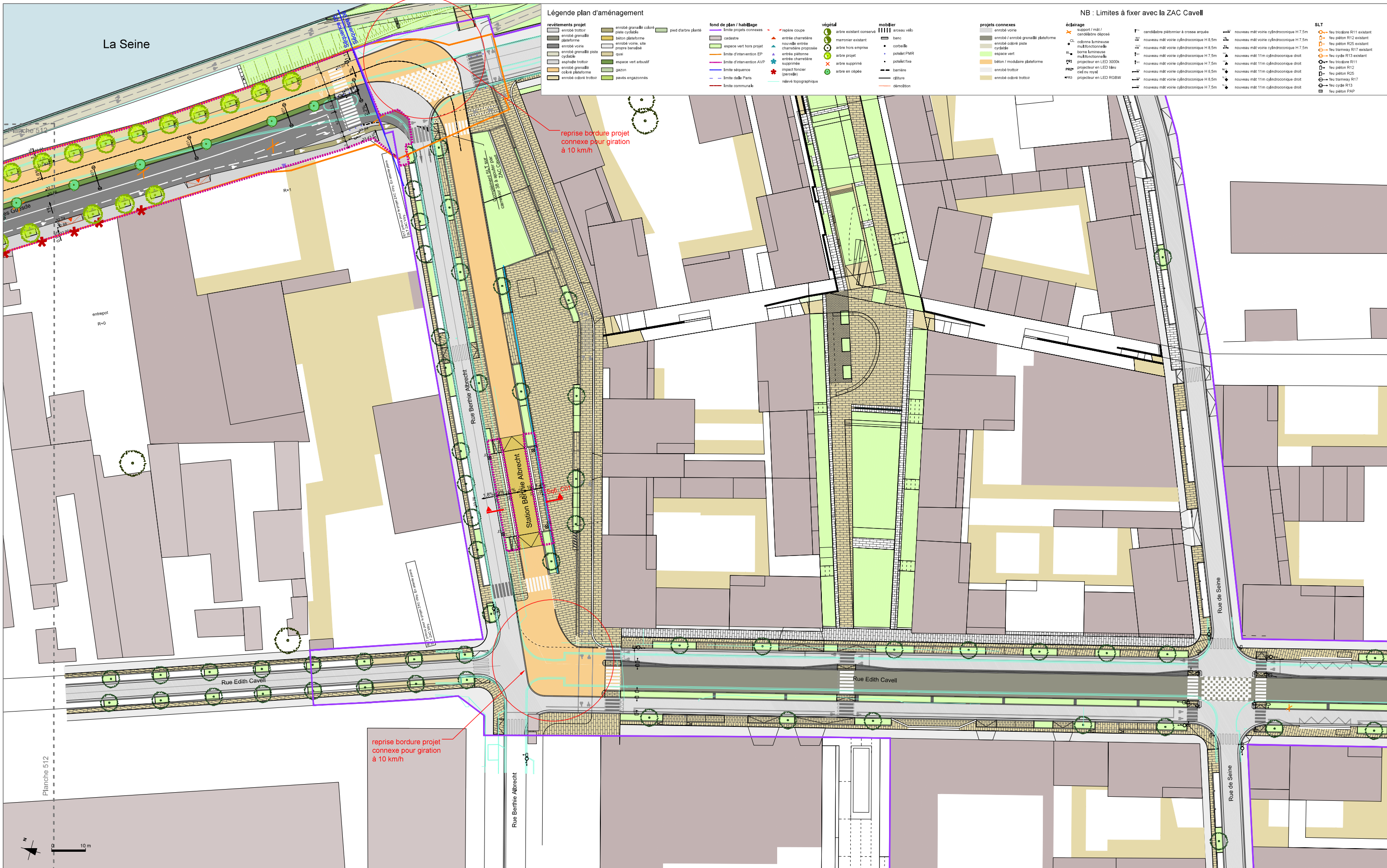
Ind.	Date	Désignation	Dessiné par	Véifié par	Approuvé par
D	17/02/2020	Rendu AVP VF	L-E.ZULLIAGA	G.GERIN	J.GAUDUCHON
C	18/10/2019	Rendu AVP V2	L-E.ZULLIAGA	G.GERIN	J.GAUDUCHON
B	28/06/2019	Rendu AVP V1	L-E.ZULLIAGA	G.GERIN	J.GAUDUCHON
A	12/03/2019	Création du document - Rendu AVP V0	L-E.ZULLIAGA	G.GERIN	J.GAUDUCHON

Tzen 5 NOUVELLE LIGNE
 Vallée de la Seine

Avant-Projet : Plans d'aménagements urbains
 Planche 512 - Rue d'Algésiras
 Vitry-sur-Seine - Séquence 05

Format A1 : échelle: 1/500e Format A3 : échelle: 1/1000e Date : 17/02/2020

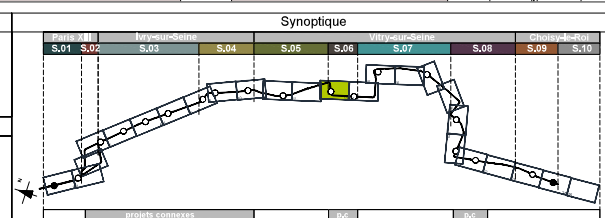
OZN	AVP	PLA	AME	01021	D
Emetteur	Phase	Type	Discipline	N° d'ordre	Indice



Maitre d'ouvrage

Maitre d'oeuvre

Emetteur



Liste des Xref

TZ5_sarlsruhe A1.dwg	TZ5_PC_Brunneau.dwg
TZ5_encartage.dwg	TZ5_PC_Quai d'Ivry.dwg
TZ5_synoptiques.dwg	TZ5_PC-ZAC Cavell.dwg
TZ5_reperage des coupes.dwg	SME_R16_Plan d'atage - L_PUN_NTO_000
TZ5_voies.dwg	TZ5_PC-SM115.dwg
TZ5_paysage.dwg	TZ5_PC-ZAC Airboines.dwg
TZ5_mobilier.dwg	TZ5_nivellement.dwg
TZ5_nivellement.dwg	TZ5_Habillage topo.dwg
TZ5-Cadastre_Choisy_RA.dwg	TZ5_Edilage.dwg
TZ5-Cadastre_Paris_RA.dwg	TZ5_nom de rue.dwg
TZ5-Cadastre_Ivry_RA.dwg	TZ5_Legend.dwg
TZ5-Cadastre_Ivry_RA.dwg	TZ5_Top.dwg
TZ5_Limites.dwg	TZ5_SLT.dwg
TZ5_Top.dwg	TZ5_PC-RD_19.dwg
TZ5_SLT.dwg	TZ5_PC-Ivry Confluences.dwg

AVANT - PROJET

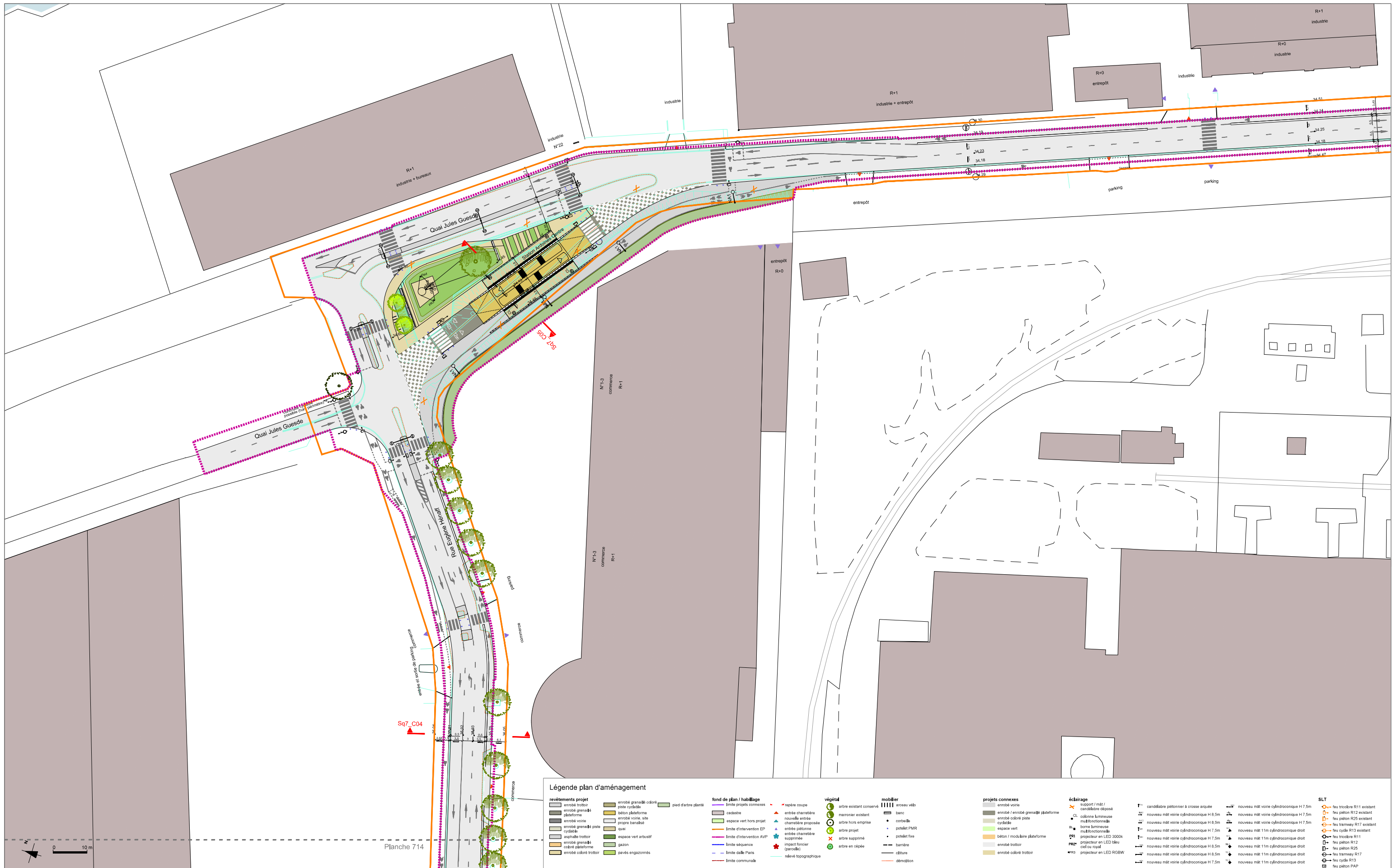
Ind.	Date	Désignation	Dessiné par	Véifié par	Approuvé par
D	17/02/2020	Rendu AVP VF	L-E.ZULLIAGA	G.GERIN	J.GAUDUCHON
C	18/10/2019	Rendu AVP V2	L-E.ZULLIAGA	G.GERIN	J.GAUDUCHON
B	28/09/2019	Rendu AVP V1	L-E.ZULLIAGA	G.GERIN	J.GAUDUCHON
A	12/03/2019	Création du document - Rendu AVP V0	L-E.ZULLIAGA	G.GERIN	J.GAUDUCHON

Tzen 5 NOUVELLE LIGNE Vallée de la Seine

Avant-Projet : Plans d'aménagements urbains
 Planche 613 - Station Berthie Albrecht
 Vitry-sur-Seine - Séquence 06

Format A1 : échelle: 1/500e Format A3 : échelle: 1/1000e Date : 17/02/2020

OZN	AVP	PLA	AME	01021	D
Emetteur	Phase	Type	Discipline	N° d'ordre	Indice



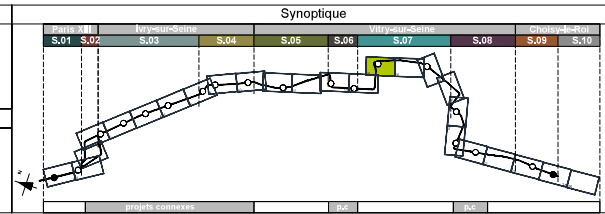
Légende plan d'aménagement

- | | | | | | | |
|--|--|---|---|---|--|--|
| <p>revêtements projet</p> <ul style="list-style-type: none"> enrobé trottoir enrobé grenaille enrobé voie enrobé grenaille piste cyclable enrobé trottoir asphalte trottoir enrobé grenaille enrobé coloré trottoir | <p>fond de plan / habillage</p> <ul style="list-style-type: none"> cadastre espace vert hors projet limite d'intervention EP limite d'intervention AVP limite séquence limite dalle Paris limite communale | <p>végétal</p> <ul style="list-style-type: none"> arbre existant conservé maronnier existant arbre hors emprise arbre projet arbre supprimé arbre en copie | <p>mobiliers</p> <ul style="list-style-type: none"> arceau vélo banc corbeilles potélet PMR potélet fixe barrière clôture démolition | <p>projets connexes</p> <ul style="list-style-type: none"> enrobé voie enrobé / enrobé grenaille plateforme enrobé coloré piste cyclable espace vert béton / module plateforme enrobé trottoir enrobé coloré trottoir | <p>éclairage</p> <ul style="list-style-type: none"> support / mât / candélabre déposé candélabre lumineux multifonctionnel borne lumineuse multifonctionnelle projecteur en LED 3000k projecteur en LED bleu ciel ou royal projecteur en LED RGBW | <p>SLT</p> <ul style="list-style-type: none"> feu tricolore R11 existant feu pédon R12 existant feu pédon R25 existant feu tramway R17 existant feu cycle R13 existant feu tricolore R11 feu pédon R12 feu pédon R25 feu tramway R17 feu cycle R13 feu pédon PAP |
|--|--|---|---|---|--|--|

Maitre d'ouvrage

Maitre d'oeuvre

Emetteur



Liste des Xref

TZ5-cartouche A1.dwg	TZ5_PC_Brunseau.dwg
TZ5_encartage.dwg	TZ5_PC-Quai d'Ivry.dwg
TZ5_synoptiques.dwg	TZ5_PC-ZAC Cavell.dwg
TZ5_reperage des coupes.dwg	SME_R10-Film d'éclairage-L_PUL_NTI_6X
TZ5_voies.dwg	TZ5_PC-SMI1.15.dwg
TZ5_nivellement.dwg	TZ5_PC-SMI2.dwg
TZ5_Cadastre_Choisy_RA.dwg	TZ5_nivellement.dwg
TZ5_Cadastre_Paris_RA.dwg	TZ5_Habillage topo.dwg
TZ5_Cadastre_Ivry_RA.dwg	TZ5_Eclairage.dwg
TZ5_Cadastre_Viry_RA.dwg	TZ5_hom de vues.dwg
TZ5_Limites.dwg	TZ5_ingenierie.dwg
TZ5_Topo.dwg	TZ5_AVP-V2_depassementDSEA.dwg
TZ5_SLT.dwg	
TZ5_PC-RD_19.dwg	
TZ5_PC-Viry Confluences.dwg	

AVANT - PROJET

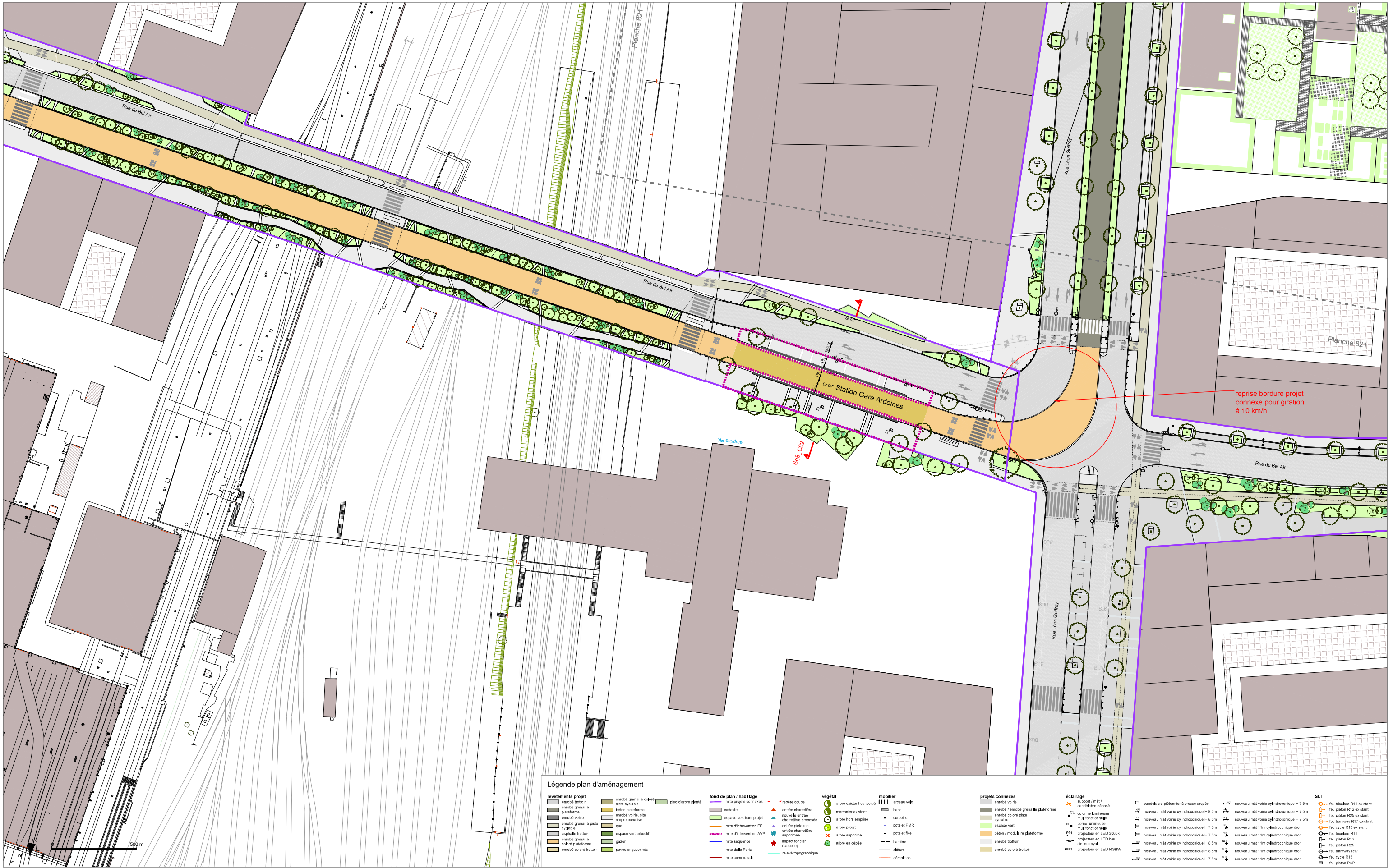
Ind.	Date	Désignation	Dessiné par	Véifié par	Approuvé par
D	17/02/2020	Rendu AVP VF	L-E.ZULLIAGA	G.GERIN	J.GAUDUCHON
C	18/10/2019	Rendu AVP V2	L-E.ZULLIAGA	G.GERIN	J.GAUDUCHON
B	28/09/2019	Rendu AVP V1	L-E.ZULLIAGA	G.GERIN	J.GAUDUCHON
A	12/03/2019	Création du document - Rendu AVP V0	L-E.ZULLIAGA	G.GERIN	J.GAUDUCHON

Tzen 5 NOUVELLE LIGNE Vallée de la Seine

Avant-Projet : Plans d'aménagements urbains
 Planche 715 - Station Ardoines Centre
 Vitry-sur-Seine - Séquence 07

Format A1 : échelle: 1/500e Format A3 : échelle: 1/1000e Date : 17/02/2020

OZN	AVP	PLA	AME	01021	D
Emetteur	Phase	Type	Discipline	N° d'ordre	Indice



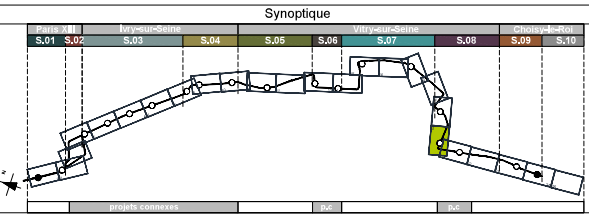
Légende plan d'aménagement

- | | | | | | | |
|--|--|---|---|---|--|--|
| <p>revêtements projet</p> <ul style="list-style-type: none"> ■ enrobé trottoir ■ enrobé grenaille ■ enrobé voie ■ enrobé grenaille piste cyclable ■ enrobé coloré trottoir ■ enrobé coloré plateforme ■ enrobé coloré piste cyclable ■ enrobé coloré plateforme ■ enrobé coloré trottoir | <p>fond de plan / habillage</p> <ul style="list-style-type: none"> ■ cadastre ■ espace vert hors projet ■ limite d'intervention EP ■ limite d'intervention AVP ■ limite séquence ■ limite dalle Paris ■ limite communale | <p>végétal</p> <ul style="list-style-type: none"> ● arbre existant conservé ● arbre hors emprise ● arbre projet ● arbre supprimé ● arbre en cécipie | <p>mobiliers</p> <ul style="list-style-type: none"> ■ banc ■ corbeille ● potelet PMR ● potelet fixe ■ barrière ■ clôture ■ démolition | <p>projets connexes</p> <ul style="list-style-type: none"> ■ enrobé voie ■ enrobé / enrobé grenaille / plateforme ■ enrobé coloré piste cyclable ■ espace vert ■ béton / module piste plateforme ■ enrobé trottoir ■ enrobé coloré trottoir | <p>éclairage</p> <ul style="list-style-type: none"> ■ support / mât / candélabre déposé ■ candélabre lumineux multifonctionnel ■ borne lumineuse multifonctionnelle ■ projecteur en LED 3000k ■ projecteur en LED bleu ciel ou royal ■ projecteur en LED RGBW | <p>SLT</p> <ul style="list-style-type: none"> ● feu tricolore R11 existant ● feu pédon R12 existant ● feu pédon R25 existant ● feu tramway R13 existant ● feu cycle R13 existant ● feu tricolore R11 ● feu pédon R12 ● feu pédon R25 ● feu tramway R17 ● feu cycle R13 ■ feu pédon PAP |
|--|--|---|---|---|--|--|

Maitre d'ouvrage

Maitre d'oeuvre

Emetteur



- Liste des Xref**
- TZ5-artouche A1.dwg
 - TZ5_encartage.dwg
 - TZ5_synoptiques.dwg
 - TZ5_reperage_des_coupes.dwg
 - TZ5_voies.dwg
 - TZ5_paysage.dwg
 - TZ5_mobilier.dwg
 - TZ5_nivellement.dwg
 - TZ5-Cadastre_Choisy_RA.dwg
 - TZ5-Cadastre_Paris_RA.dwg
 - TZ5-Cadastre_Ivry_RA.dwg
 - TZ5-Cadastre_Vitry_RA.dwg
 - TZ5_Limites.dwg
 - TZ5_Topo.dwg
 - TZ5_SLT.dwg
 - TZ5_PC-RD_19.dwg
 - TZ5_PC-Vitry_Confluences.dwg
 - TZ2_PC_Brunereau.dwg
 - TZ2_PC_Quai_d'Ivry.dwg
 - TZ2_PC-CAC_Caveil.dwg
 - SMR_R16_Plan_vitryage_L_PLN_NT0_500
 - TZ5_PC-SMIL_15.dwg
 - TZ2_PC-CAC_Ardoines.dwg
 - TZ2_revêtement.dwg
 - TZ5_Habillage_topo.dwg
 - TZ5_Eclairage.dwg
 - TZ2_Lim de rue.dwg
 - TZ2_Legend.dwg
 - TZ5_AVR-V2_dépassementDSEA.dwg

AVANT - PROJET

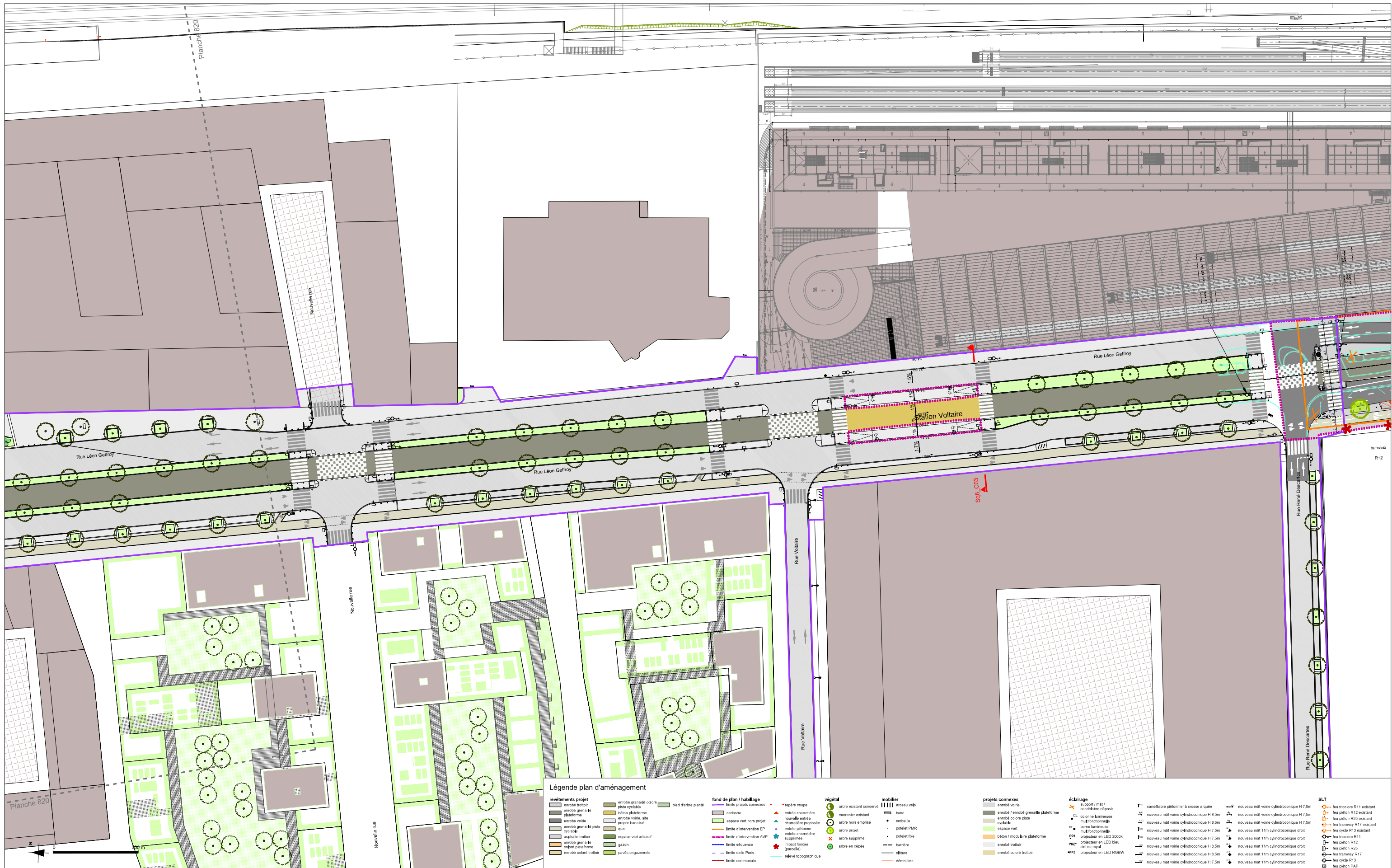
Ind.	Date	Désignation	Dessiné par	Véifié par	Approuvé par
D	17/02/2020	Rendu AVP VF	L-E.ZULLIAGA	G.GERIN	J.GAUDUCHON
C	18/10/2019	Rendu AVP V2	L-E.ZULLIAGA	G.GERIN	J.GAUDUCHON
B	28/09/2019	Rendu AVP V1	L-E.ZULLIAGA	G.GERIN	J.GAUDUCHON
A	12/03/2019	Création du document - Rendu AVP V0	L-E.ZULLIAGA	G.GERIN	J.GAUDUCHON

Tzen 5 NOUVELLE LIGNE Vallée de la Seine

Avant-Projet : Plans d'aménagements urbains
 Planche 820 - Station Gare Ardoines
 Vitry-sur-Seine - Séquence 08

Format A1 : échelle: 1/500e Format A3 : échelle: 1/1000e Date : 17/02/2020

OZN	AVP	PLA	AME	01021	D
Emetteur	Phase	Type	Discipline	N° d'ordre	Indice



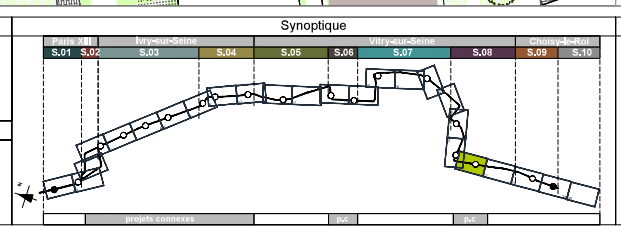
Légende plan d'aménagement

- | | | | | | | | |
|---|---|--|---|---|---|--|--|
| <p>revêtements projet</p> <ul style="list-style-type: none"> enrobé trottoir enrobé grenaille enrobé voie enrobé grenaille piste cyclable asphalte trottoir enrobé grenaille enrobé coloré trottoir | <p>enrobé granulaire coloré</p> <ul style="list-style-type: none"> piste cyclable beton plateforme enrobé coloré piste cyclable quai espace vert arbustif gazon parvis engazonnés | <p>fond de plan / habillage</p> <ul style="list-style-type: none"> cadastre espace vert hors projet limite d'intervention EP limite d'intervention AVP limite séquence limite dalle Paris limite communale | <p>végétal</p> <ul style="list-style-type: none"> arbre existant conservé maronnier existant arbre hors emprise arbre projet arbre supprimé arbre en cécipie | <p>mobiliers</p> <ul style="list-style-type: none"> arceau vélo banc corbeilles potelot PMR potelot fixe barrière clôture démolition | <p>projets connexes</p> <ul style="list-style-type: none"> enrobé voie enrobé / enrobé grenaille plateforme enrobé coloré piste cyclable espace vert biton / module plateforme enrobé trottoir enrobé coloré trottoir | <p>éclairage</p> <ul style="list-style-type: none"> support / mât / candélabre déposé colonne lumineuse multifonctionnelle borne lumineuse multifonctionnelle projecteur en LED 3000k projecteur en LED bleu ciel ou royal projecteur en LED RGBW | <p>SLT</p> <ul style="list-style-type: none"> feu tricolore R11 existant feu pédon R12 existant feu pédon R25 existant feu tramway R17 existant feu cycle R13 existant feu tricolore R11 feu pédon R12 feu pédon R25 feu tramway R17 feu cycle R13 feu pédon PAP |
|---|---|--|---|---|---|--|--|

Maitre d'ouvrage

Maitre d'oeuvre

Emetteur



- Liste des Xref**
- T25_sartrouche_A1.dwg
 - T25_encartage.dwg
 - T25_synoptiques.dwg
 - T25_reperage_des_coupes.dwg
 - T25_voies.dwg
 - T25_nivellement.dwg
 - T25_Cadastre_Choisy_RA.dwg
 - T25_Cadastre_Paris_RA.dwg
 - T25_Cadastre_Ivry_RA.dwg
 - T25_Cadastre_Viry_RA.dwg
 - T25_Limites.dwg
 - T25_Topo.dwg
 - T25_SLT.dwg
 - T25_PC-RD_19.dwg
 - T25_PC-Vry_Confluences.dwg
 - T25_PC_Brunereau.dwg
 - T25_PC-Quai d'Ivry.dwg
 - T25_PC-ZAC_Caveil.dwg
 - SMC_010_Plan d'atelage - I_PLN_NTO_500.d
 - T25_PC-SMIL_15.dwg
 - T25_PC-ZAC_Artoines.dwg
 - T25_relevement.dwg
 - T25_Habillage_topo.dwg
 - T25_Eclairage.dwg
 - T25_Nom de rue.dwg
 - T25_Logo.dwg
 - T25_AVR-V2_DessinementDSEA.dwg

AVANT - PROJET

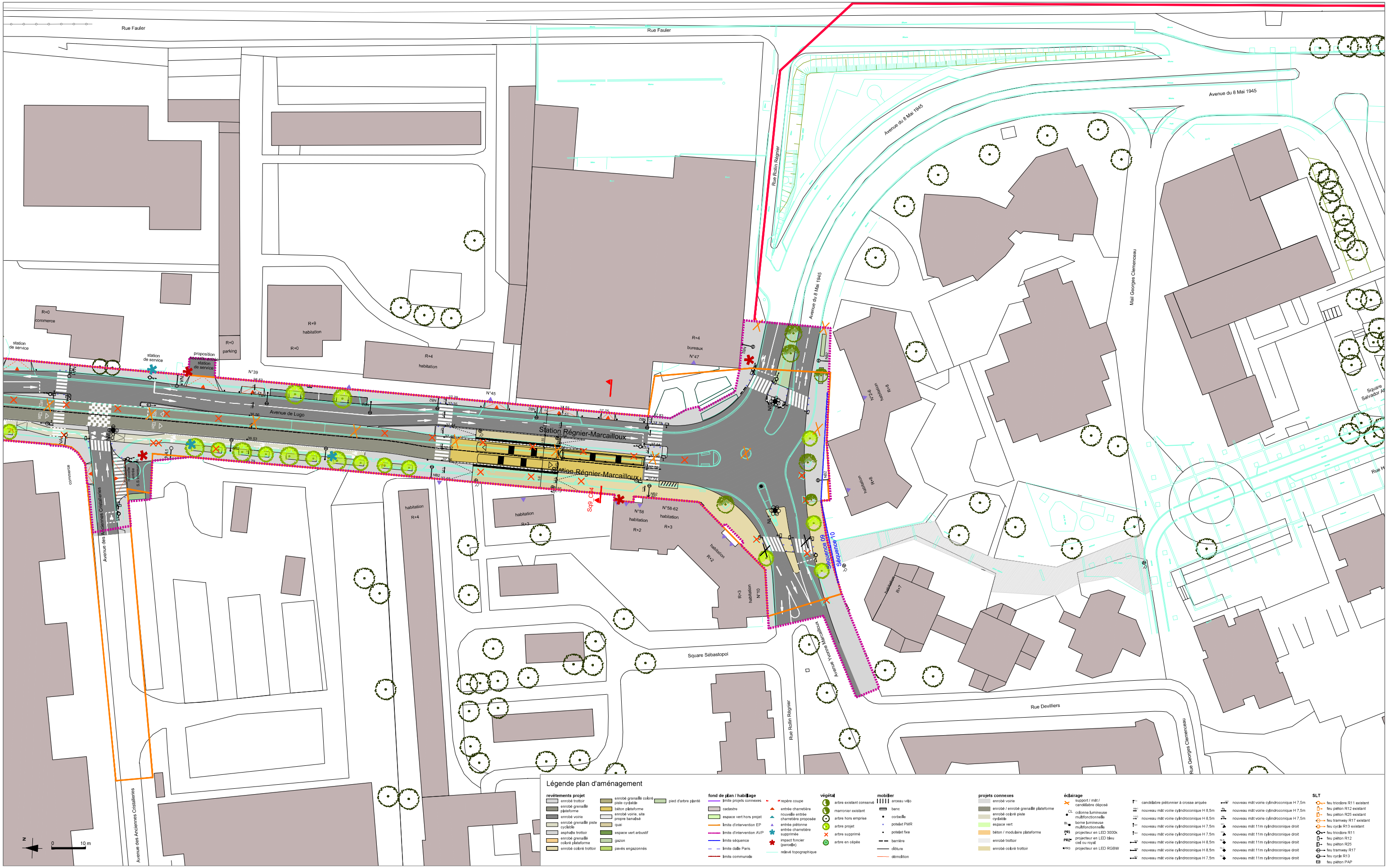
Ind.	Date	Désignation	Dessiné par	Véifié par	Approuvé par
D	17/02/2020	Rendu AVP VF	L-E.ZULLIAGA	G.GERIN	J.GAUDUCHON
C	18/10/2019	Rendu AVP V2	L-E.ZULLIAGA	G.GERIN	J.GAUDUCHON
B	28/06/2019	Rendu AVP V1	L-E.ZULLIAGA	G.GERIN	J.GAUDUCHON
A	12/03/2019	Création du document - Rendu AVP V0	L-E.ZULLIAGA	G.GERIN	J.GAUDUCHON

Tzen 5 NOUVELLE LIGNE Vallée de la Seine

Avant-Projet : Plans d'aménagements urbains
 Planche 821 - Station Voltaire
 Vitry-sur-Seine - Séquence 08

Format A1 : échelle: 1/500e Format A3 : échelle: 1/1000e Date : 17/02/2020

OZN	AVP	PLA	AME	01021	D
Emetteur	Phase	Type	Discipline	N° d'ordre	Indice



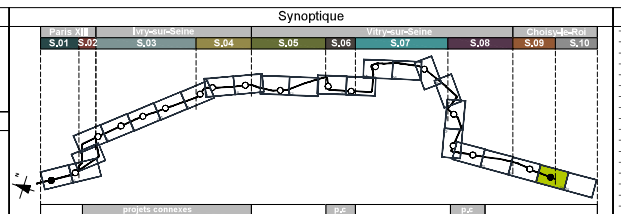
Légende plan d'aménagement

- | | | | | | | | | |
|---|---|---|---|--|---|--|---|---|
| <ul style="list-style-type: none"> revêtements projet enrobé trottoir généraliste plateforme enrobé voirie enrobé générale piste cyclable asphalte trottoir enrobé générale coloré plateforme enrobé coloré trottoir | <ul style="list-style-type: none"> enrobé générale coloré piste cyclable béton plateforme enrobé voirie, site propre barrière Quai espace vert arbutif gazon pavés engazonnés piéd d'arbre planté | <ul style="list-style-type: none"> cadastre espace vert hors projet limite d'intervention EP limite intervention AVP limite séquence limite dalle Paris limite communale | <ul style="list-style-type: none"> limite projets connexes respière coupe entrée chambrée entrée hors emprise entrée poteau entrée chambrée supérieure impact foncier (parcelle) relief topographique | <ul style="list-style-type: none"> végétal arbre existant conservé marronnier existant arbre hors emprise arbre projet arbre supprimé arbre en cæpe | <ul style="list-style-type: none"> moblier arceau vélo banc corbeille potélet PMR potélet fixe barrière clôture démolition | <ul style="list-style-type: none"> projets connexes enrobé voirie enrobé / enrobé générale plateforme enrobé coloré piste cyclable espace vert béton / modulaire plateforme enrobé trottoir enrobé coloré trottoir | <ul style="list-style-type: none"> éclairage support / mât / candélabre déposé colonne lumineuse multifonctionnelle borne lumineuse multifonctionnelle projecteur en LED 3000k projecteur en LED bleu ciel ou royal projecteur en LED RGBW candélabre piétonnier à cross arquée nouveau mât voirie cylindroconique H 7,5m nouveau mât voirie cylindroconique H 8,5m nouveau mât voirie cylindroconique H 7,5m nouveau mât voirie cylindroconique H 7,5m nouveau mât voirie cylindroconique H 7,5m nouveau mât voirie cylindroconique H 7,5m nouveau mât voirie cylindroconique H 8,5m nouveau mât voirie cylindroconique H 8,5m nouveau mât voirie cylindroconique H 7,5m nouveau mât voirie cylindroconique H 7,5m | <ul style="list-style-type: none"> SLT feu tricolore R11 existant feu piéton R12 existant feu tramway R17 existant feu cycle R13 existant feu tricolore R11 feu piéton R12 feu piéton R25 feu tramway R17 feu cycle R13 feu piéton PAP |
|---|---|---|---|--|---|--|---|---|

Maitre d'ouvrage

Maitre d'oeuvre

Emetteur



Liste des Xref

T25-cartouche_A1.dwg	T25_PC_Bureau.dwg
T25_ancienneté.dwg	T25_PC-Quai d'Ivry.dwg
T25_synoptiques.dwg	T25_PC-ZAC Cavell.dwg
T25_régénération des coupes.dwg	SMC_N10-Plan d'étage - L_PLN_N10_00
T25_voie.dwg	T25_PC-SMIL15.dwg
T25_paysage.dwg	T25_PC-ZAC Aironnes.dwg
T25_réaménagement.dwg	T25_réaménagement.dwg
T25_nivellement.dwg	T25_habillage topo.dwg
T25-Cadastre_Choisy_RA.dwg	T25_Eclairage.dwg
T25-Cadastre_Paris_RA.dwg	T25_Nom de rue.dwg
T25-Cadastre_Viry_RA.dwg	T25_Légende.dwg
T25_Limites.dwg	T25_AVP-V2_depassementDSEA.dwg
T25_topo.dwg	
T25_SLT.dwg	
T25_PC-410_13.dwg	
T25_PC-Vy_Coiffures.dwg	

AVANT - PROJET

Ind.	Date	Désignation	Dessiné par	Véifié par	Approuvé par
D	17/02/2020	Rendu AVP VF	L-E. ZULLUAGA	G. GERIN	J. GAUDUCHON
C	18/10/2019	Rendu AVP V2	L-E. ZULLUAGA	G. GERIN	J. GAUDUCHON
B	28/06/2019	Rendu AVP V1	L-E. ZULLUAGA	G. GERIN	J. GAUDUCHON
A	12/03/2019	Création du document - Rendu AVP V0	L-E. ZULLUAGA	G. GERIN	J. GAUDUCHON

Tzen 5 NOUVELLE LIGNE Vallée de la Seine

Avant-Projet : Plans d'aménagements urbains
 Planche 924 - Station Terminus Régnier-Marcailoux
 Choisy-le-Roi - Séquence 09

Format A1 : échelle: 1/500e Format A3 : échelle: 1/1000e Date : 17/02/2020

OZN	AVP	PLA	AME	01021	D
Emetteur	Phase	Type	Discipline	N° d'ordre	Indice

2- CARNET DE COUPES DU T ZEN 5





Dossier de projet d'aménagement urbain

Carnet des coupes d'aménagement

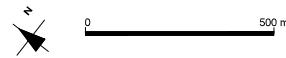
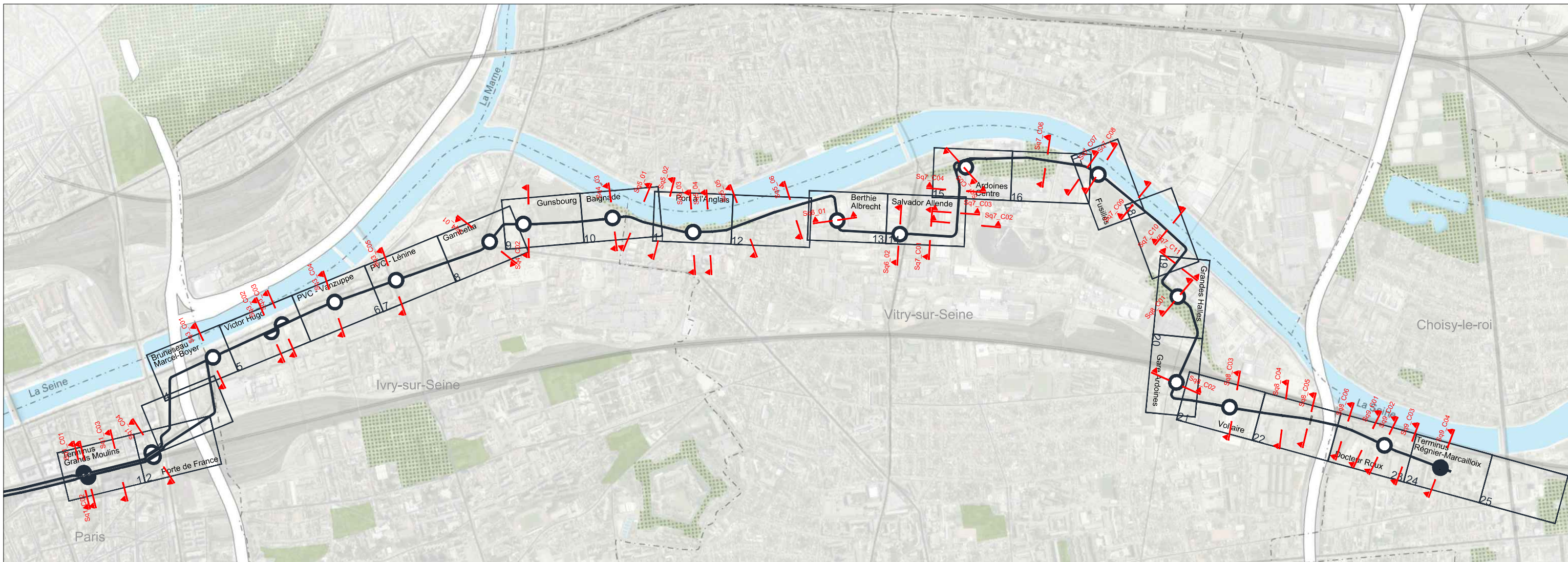
17/02/2020	projet	émetteur	phase	type	discipline	numéro	indice
	TZ5	OZN	AVP	COU	AME	01022	D

Réalisé par:


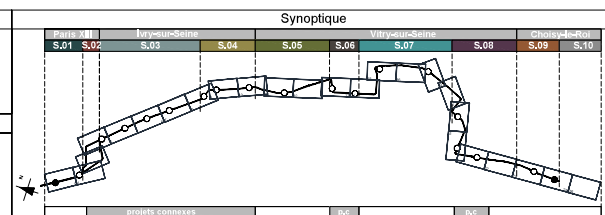


Historique du document:

Indice		Établi par	Vérifié par	Validé par	
A	12/03/2019	L-E. ZULUAGA F	G. GERIN-BOUGRAIN	J. GAUDUCHON	Création du document - Rendu AVP V0
B	28/06/2019	L-E. ZULUAGA F	G. GERIN-BOUGRAIN	J. GAUDUCHON	Rendu AVP V1
C	18/10/2019	L-E. ZULUAGA F	G. GERIN-BOUGRAIN	J. GAUDUCHON	Rendu AVP V2
D	17/02/2020	L-E. ZULUAGA F	G. GERIN-BOUGRAIN	J. GAUDUCHON	Rendu AVP VF



Maître d'ouvrage	
Maître d'oeuvre	Emetteur

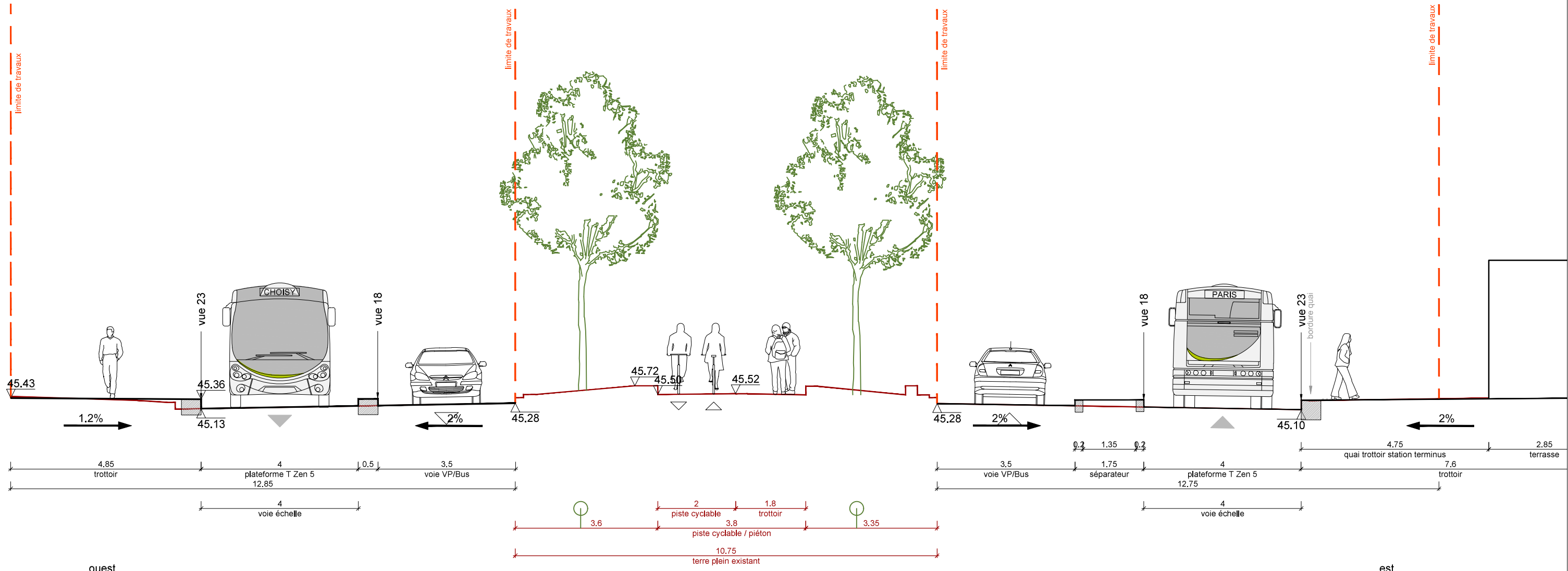


AVANT - PROJET					
Ind.	Date	Désignation	Dessiné par	Véifié par	Approuvé par
D	17/02/2020	Rendu AVP VF	L-E ZULLIAGA	G. GERIN	J. GAUDUCHON
C	18/10/2019	Rendu AVP V2	L-E ZULLIAGA	G. GERIN	J. GAUDUCHON
B	28/06/2019	Rendu AVP V1	L-E ZULLIAGA	G. GERIN	J. GAUDUCHON
A	12/03/2019	Création du document - Rendu AVP V0	L-E ZULLIAGA	G. GERIN	J. GAUDUCHON

NOUVELLE LIGNE
Vallée de la Seine


Avant-Projet : Coupes d'aménagements urbains
Coupes d'aménagement
Paris - Séquence 01
Planche 000

échelle: 1/10000	Format A3 : échelle: 1/20000	Date : 17/02/2020
OZN Emetteur	AVP Phase	PLA Type
AME Discipline	01022 N° d'ordre	D Indice



ouest

est

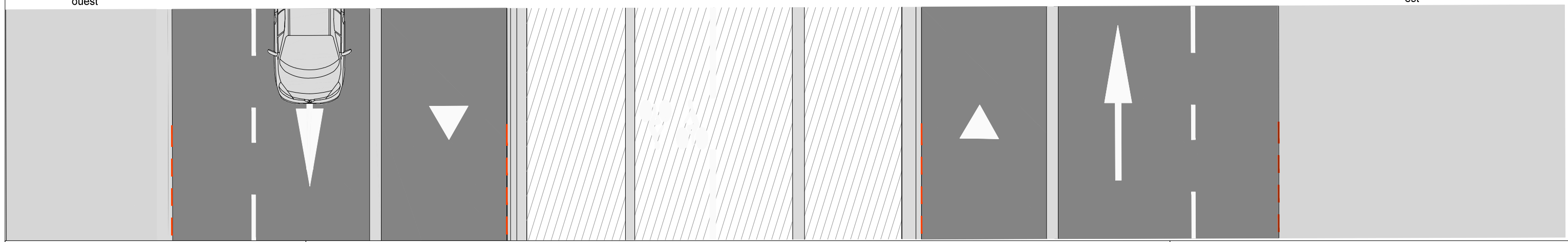
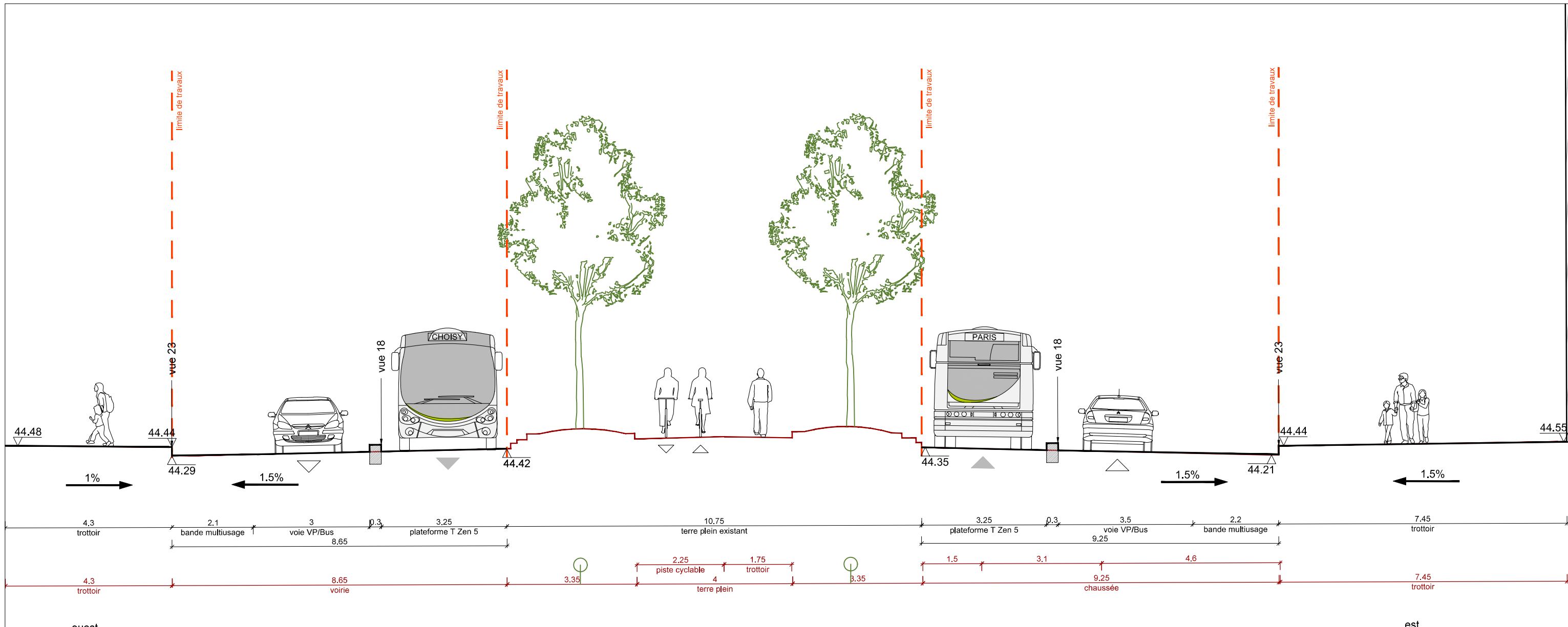


NB :

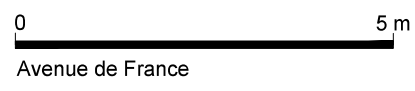


01 - Station Terminus Grand Moulins

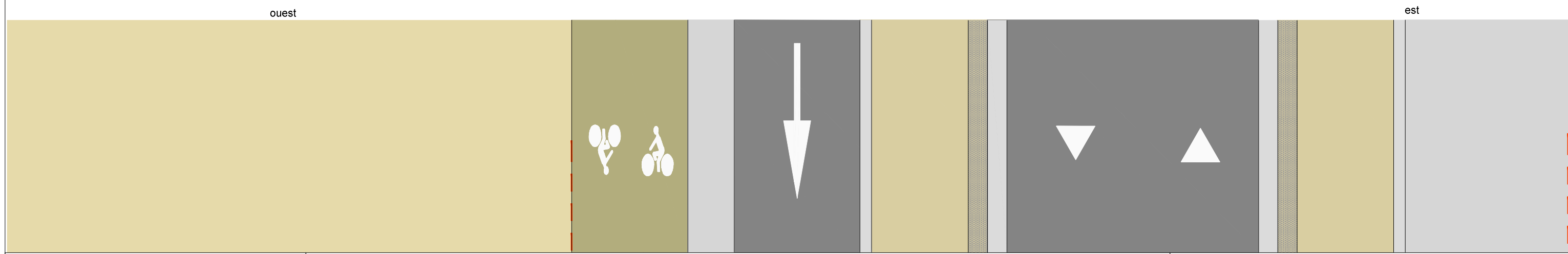
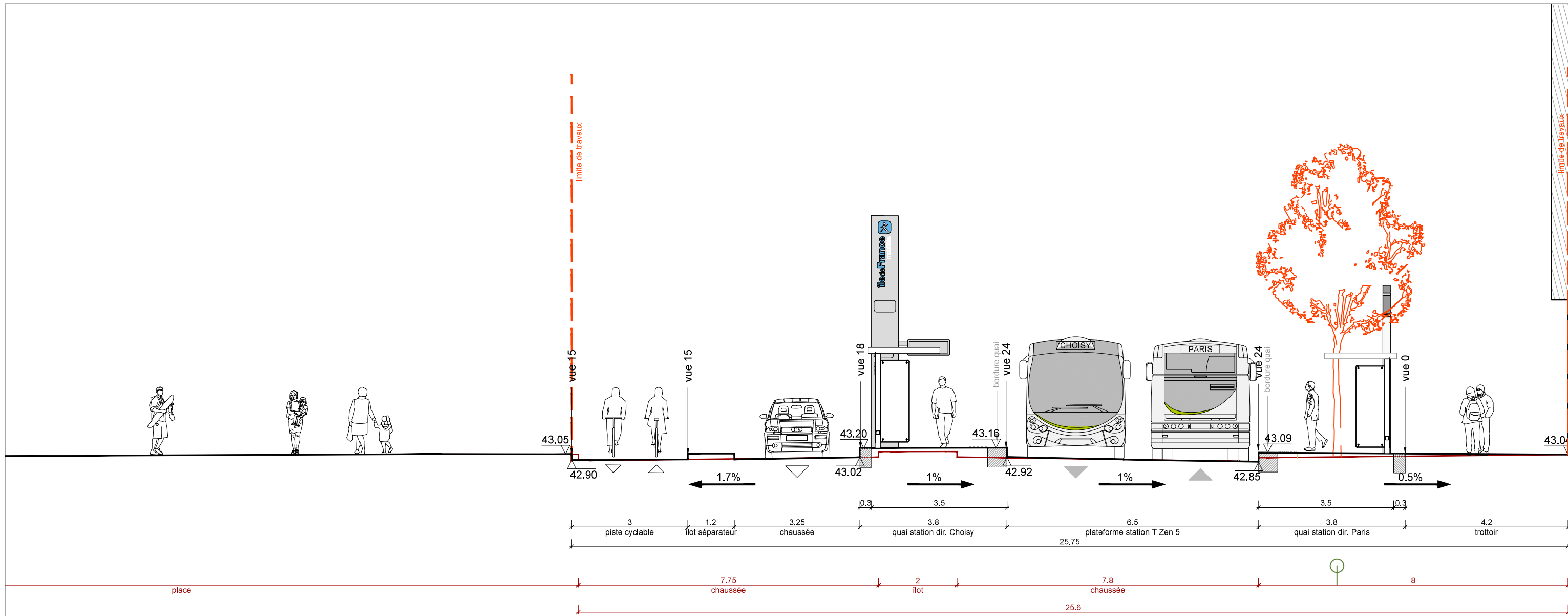
<p>Maitre d'ouvrage</p>		<p>Synoptique</p>		<p>Localisation de la coupe</p>		<p>AVANT - PROJET</p> <table border="1"> <thead> <tr> <th>Ind.</th> <th>Date</th> <th>Désignation</th> <th>Dessiné par</th> <th>Vérifié par</th> <th>Approuvé par</th> </tr> </thead> <tbody> <tr> <td>D</td> <td>17/02/2020</td> <td>Rendu AVP VF</td> <td>L-E. ZULIAGA</td> <td>G. GERIN</td> <td>J. GAUDUCHON</td> </tr> <tr> <td>C</td> <td>18/10/2019</td> <td>Rendu AVP V2</td> <td>L-E. ZULIAGA</td> <td>G. GERIN</td> <td>J. GAUDUCHON</td> </tr> <tr> <td>B</td> <td>28/06/2019</td> <td>Rendu AVP V1</td> <td>L-E. ZULIAGA</td> <td>G. GERIN</td> <td>J. GAUDUCHON</td> </tr> <tr> <td>A</td> <td>12/03/2019</td> <td>Création du document - Rendu AVP V0</td> <td>L-E. ZULIAGA</td> <td>G. GERIN</td> <td>J. GAUDUCHON</td> </tr> </tbody> </table>				Ind.	Date	Désignation	Dessiné par	Vérifié par	Approuvé par	D	17/02/2020	Rendu AVP VF	L-E. ZULIAGA	G. GERIN	J. GAUDUCHON	C	18/10/2019	Rendu AVP V2	L-E. ZULIAGA	G. GERIN	J. GAUDUCHON	B	28/06/2019	Rendu AVP V1	L-E. ZULIAGA	G. GERIN	J. GAUDUCHON	A	12/03/2019	Création du document - Rendu AVP V0	L-E. ZULIAGA	G. GERIN	J. GAUDUCHON	<p>Tzen 5 NOUVELLE LIGNE Vallée de la Seine</p> <p>Avant-Projet : Coupes d'aménagements urbains Sq1_C01 : Station 01_Terminus Grand Moulins Paris_Séquence 01</p>			
Ind.	Date	Désignation	Dessiné par	Vérifié par	Approuvé par																																						
D	17/02/2020	Rendu AVP VF	L-E. ZULIAGA	G. GERIN	J. GAUDUCHON																																						
C	18/10/2019	Rendu AVP V2	L-E. ZULIAGA	G. GERIN	J. GAUDUCHON																																						
B	28/06/2019	Rendu AVP V1	L-E. ZULIAGA	G. GERIN	J. GAUDUCHON																																						
A	12/03/2019	Création du document - Rendu AVP V0	L-E. ZULIAGA	G. GERIN	J. GAUDUCHON																																						
<p>Maitre d'oeuvre</p>		<p>Emetteur</p>		<p>Sq1_C01</p>		<p>Format A3 : échelle: 1/100e</p>		<p>Date : 17/02/2020</p>																																			
				<p>OZN</p>		<p>AVP</p>		<p>COU</p>																																			
				<p>Emetteur</p>		<p>Phase</p>		<p>Type</p>																																			
				<p>AME</p>		<p>01022</p>		<p>D</p>																																			
				<p>Discipline</p>		<p>N° d'ordre</p>		<p>Indice</p>																																			



NB :



Maitre d'ouvrage 		Synoptique 		Localisation de la coupe 		AVANT - PROJET																																																							
Maitre d'oeuvre 		Emetteur 				Avant-Projet : Coupes d'aménagements urbains Sq1_C03 : entre la rue Hélène Brion et la rue Alice Domon et Léonie Duquet Paris _ Séquence 01				Format A3 : échelle: 1/100e Date : 17/02/2020																																																			
						<table border="1"> <thead> <tr> <th>Ind.</th> <th>Date</th> <th>Désignation</th> <th>Dessiné par</th> <th>Vérifié par</th> <th>Approuvé par</th> </tr> </thead> <tbody> <tr> <td>D</td> <td>17/02/2020</td> <td>Rendu AVP VF</td> <td>L.-E. ZULLIAGA</td> <td>G. GERIN</td> <td>J. GAUDUCHON</td> </tr> <tr> <td>C</td> <td>18/10/2019</td> <td>Rendu AVP V2</td> <td>L.-E. ZULLIAGA</td> <td>G. GERIN</td> <td>J. GAUDUCHON</td> </tr> <tr> <td>B</td> <td>28/06/2019</td> <td>Rendu AVP V1</td> <td>L.-E. ZULLIAGA</td> <td>G. GERIN</td> <td>J. GAUDUCHON</td> </tr> <tr> <td>A</td> <td>12/03/2019</td> <td>Création du document - Rendu AVP V0</td> <td>L.-E. ZULLIAGA</td> <td>G. GERIN</td> <td>J. GAUDUCHON</td> </tr> </tbody> </table>		Ind.	Date	Désignation	Dessiné par	Vérifié par	Approuvé par	D	17/02/2020	Rendu AVP VF	L.-E. ZULLIAGA	G. GERIN	J. GAUDUCHON	C	18/10/2019	Rendu AVP V2	L.-E. ZULLIAGA	G. GERIN	J. GAUDUCHON	B	28/06/2019	Rendu AVP V1	L.-E. ZULLIAGA	G. GERIN	J. GAUDUCHON	A	12/03/2019	Création du document - Rendu AVP V0	L.-E. ZULLIAGA	G. GERIN	J. GAUDUCHON	<table border="1"> <thead> <tr> <th>OZN</th> <th>AVP</th> <th>COU</th> <th>AME</th> <th>01022</th> <th>D</th> </tr> <tr> <th>Emetteur</th> <th>Phase</th> <th>Type</th> <th>Discipline</th> <th>N° d'ordre</th> <th>Indice</th> </tr> </thead> <tbody> <tr> <td></td> <td></td> <td></td> <td></td> <td></td> <td></td> </tr> </tbody> </table>		OZN	AVP	COU	AME	01022	D	Emetteur	Phase	Type	Discipline	N° d'ordre	Indice										
Ind.	Date	Désignation	Dessiné par	Vérifié par	Approuvé par																																																								
D	17/02/2020	Rendu AVP VF	L.-E. ZULLIAGA	G. GERIN	J. GAUDUCHON																																																								
C	18/10/2019	Rendu AVP V2	L.-E. ZULLIAGA	G. GERIN	J. GAUDUCHON																																																								
B	28/06/2019	Rendu AVP V1	L.-E. ZULLIAGA	G. GERIN	J. GAUDUCHON																																																								
A	12/03/2019	Création du document - Rendu AVP V0	L.-E. ZULLIAGA	G. GERIN	J. GAUDUCHON																																																								
OZN	AVP	COU	AME	01022	D																																																								
Emetteur	Phase	Type	Discipline	N° d'ordre	Indice																																																								

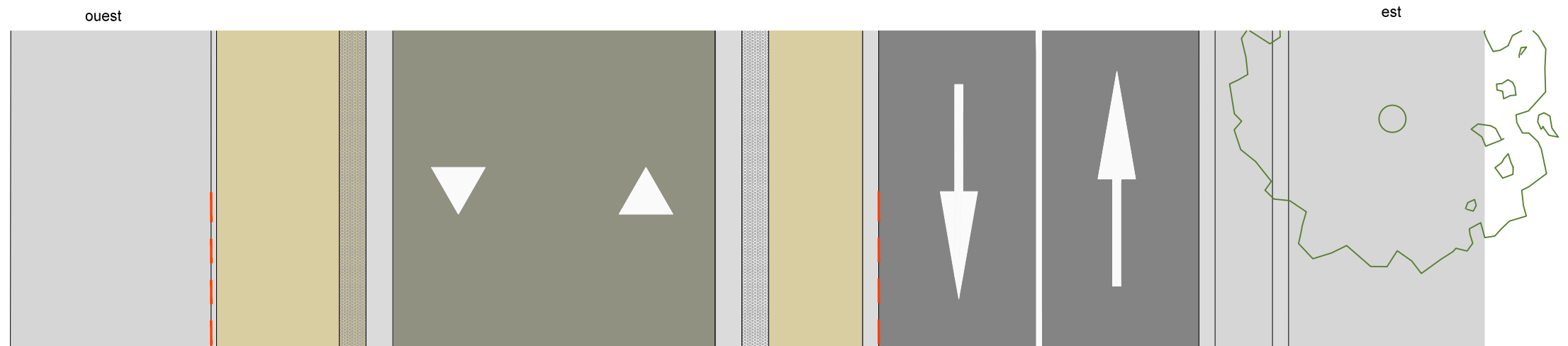
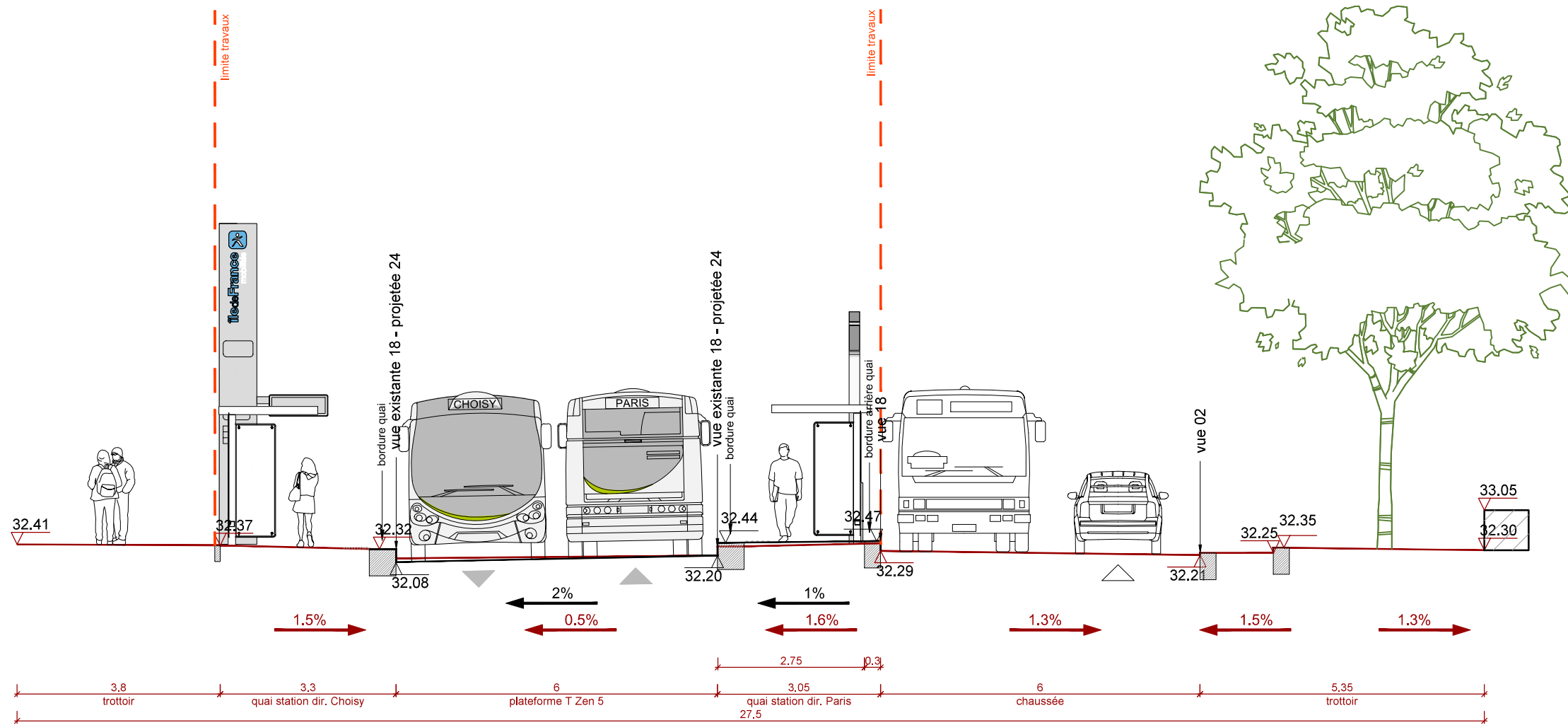


NB :

0 5 m

03 - Station Porte de France

Maître d'ouvrage 	Maître d'œuvre 	Emetteur 	Synoptique 	Localisation de la coupe 	AVANT - PROJET <table border="1" style="width: 100%; border-collapse: collapse;"> <thead> <tr> <th>Ind.</th> <th>Date</th> <th>Désignation</th> <th>Dessiné par</th> <th>Vérifié par</th> <th>Approuvé par</th> </tr> </thead> <tbody> <tr> <td>D</td> <td>17/02/2020</td> <td>Rendu AVP VF</td> <td>L-E. ZULIAGA</td> <td>G. GERIN</td> <td>J. GAUDUCHON</td> </tr> <tr> <td>C</td> <td>18/10/2019</td> <td>Rendu AVP V2</td> <td>L-E. ZULIAGA</td> <td>G. GERIN</td> <td>J. GAUDUCHON</td> </tr> <tr> <td>B</td> <td>28/06/2019</td> <td>Rendu AVP V1</td> <td>L-E. ZULIAGA</td> <td>G. GERIN</td> <td>J. GAUDUCHON</td> </tr> <tr> <td>A</td> <td>12/03/2019</td> <td>Création du document - Rendu AVP V0</td> <td>L-E. ZULIAGA</td> <td>G. GERIN</td> <td>J. GAUDUCHON</td> </tr> </tbody> </table>	Ind.	Date	Désignation	Dessiné par	Vérifié par	Approuvé par	D	17/02/2020	Rendu AVP VF	L-E. ZULIAGA	G. GERIN	J. GAUDUCHON	C	18/10/2019	Rendu AVP V2	L-E. ZULIAGA	G. GERIN	J. GAUDUCHON	B	28/06/2019	Rendu AVP V1	L-E. ZULIAGA	G. GERIN	J. GAUDUCHON	A	12/03/2019	Création du document - Rendu AVP V0	L-E. ZULIAGA	G. GERIN	J. GAUDUCHON	NOUVELLE LIGNE Vallée de la Seine Avant-Projet : Coupes d'aménagements urbains Sq1_C04 : Station Porte de France Paris _ Séquence 01
Ind.	Date	Désignation	Dessiné par	Vérifié par	Approuvé par																															
D	17/02/2020	Rendu AVP VF	L-E. ZULIAGA	G. GERIN	J. GAUDUCHON																															
C	18/10/2019	Rendu AVP V2	L-E. ZULIAGA	G. GERIN	J. GAUDUCHON																															
B	28/06/2019	Rendu AVP V1	L-E. ZULIAGA	G. GERIN	J. GAUDUCHON																															
A	12/03/2019	Création du document - Rendu AVP V0	L-E. ZULIAGA	G. GERIN	J. GAUDUCHON																															
			Sq1_C04	Format A3 : échelle: 1/100e	Date : 17/02/2020																															
			OZN	AVP	COU																															
			Emetteur	Phase	Type																															
			AME	01022	D																															
			Discipline	N° d'ordre	Indice																															



- NB :**
- Largeur du quai ouest conforme.
 - Largeur du quai est non conforme (manquent 0,55m).
 - Hauteur du quai existant non conforme. Décaissé de plateforme (-6cm) à charge Ozen.
 - Largeur de plateforme non conforme.
 - Nivellement plateforme existante: non conforme au nivellement type en central. Pas de reprise du type de nivellement.
 - Hauteur de bordure arrière de quai existante non conforme.



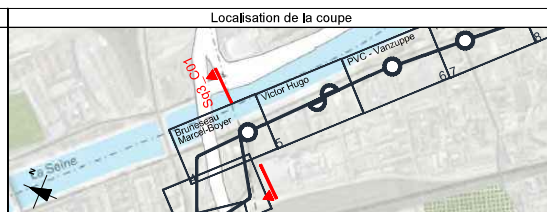
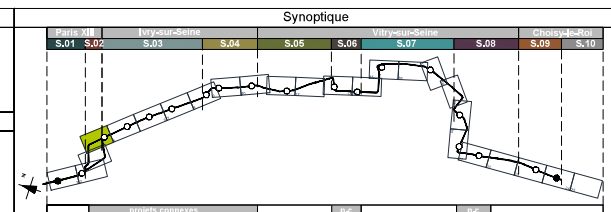
03 - Station Bruneseau-Marcel Boyer
Avance de phase (livrée) - MOA : CD94

Sources : D19_REC_1501_EJL_VP_AME_A.dwg
D19_REC_1501_EJL_VP_ASS_A.dwg

Maitre d'ouvrage
ile de France mobilités

Maitre d'oeuvre
ozen GROUPEMENT Artelia Richez Associés

Emetteur
Richez Associés architecture urbanisme paysage



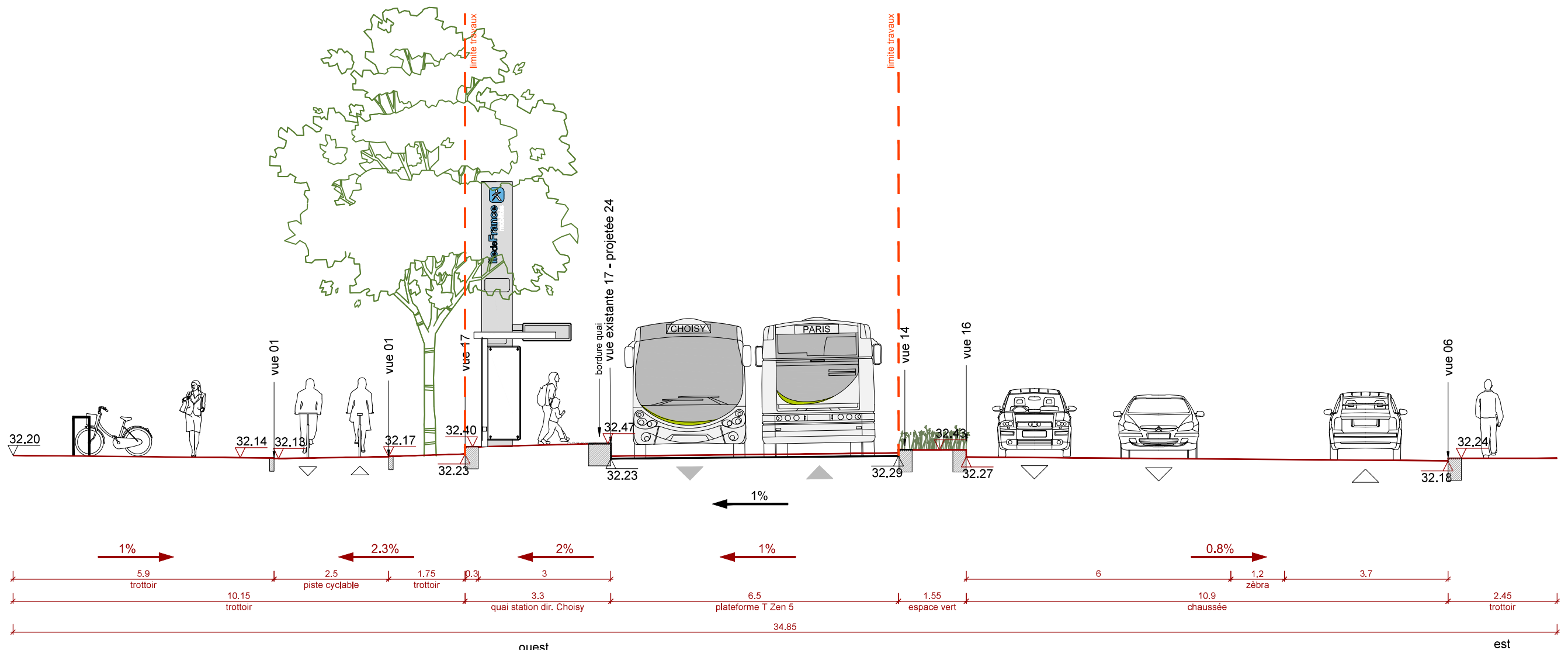
AVANT - PROJET

Ind.	Date	Désignation	Dessiné par	Vérifié par	Approuvé par
D	17/02/2020	Rendu AVP VF	L-E. ZULIAGA	G. GERIN	GAUDUCHON
C	18/10/2019	Rendu AVP V2	L-E. ZULIAGA	G. GERIN	GAUDUCHON
B	28/06/2019	Rendu AVP V1	L-E. ZULIAGA	G. GERIN	GAUDUCHON
A	12/03/2019	Création du document - Rendu AVP V0	L-E. ZULIAGA	G. GERIN	GAUDUCHON

Tzen 5 NOUVELLE LIGNE Vallée de la Seine

Avant-Projet : Coupes d'aménagements urbains
Sq3_C01 : Station Bruneseau-Marcel Boyer
Ivry-sur-Seine _ Séquence 03

Sq3_C01	Format A3 : échelle: 1/100e	Date : 17/02/2020			
OZN	AVP	COU	AME	01022	D
Emetteur	Phase	Type	Discipline	N° d'ordre	Indice



NB :

- Largeur du quai non conforme (manquent 0.30m).
- Hauteur du quai existant non conforme (17cm). Décaissé de plateforme (-7cm) à charge Ozen.
- Largeur de plateforme conforme.
- Nivellement plateforme existante: monopenté, non conforme MC2 mais non repris. La reprise du nivellement s'étendrait sur tout le carrefour en raison des quais décalés.

Sources : D19_REC_1501_EJL_VP_AME_A.dwg
D19_REC_1501_EJL_VP_ASS_A.dwg

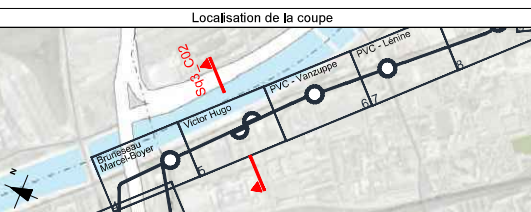
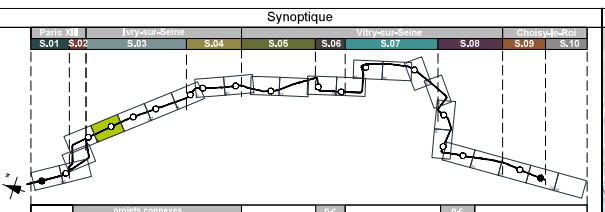


04 - Station Victor-Hugo
Avance de phase (livrée) - MOA : CD94

Maitre d'ouvrage: **île de France mobilités**

Maitre d'oeuvre: **ozen** (GROUPEMENT Artelia, Richez Associés)

Emetteur: **Richez Associés** (architecture urbanisme paysage)



AVANT - PROJET

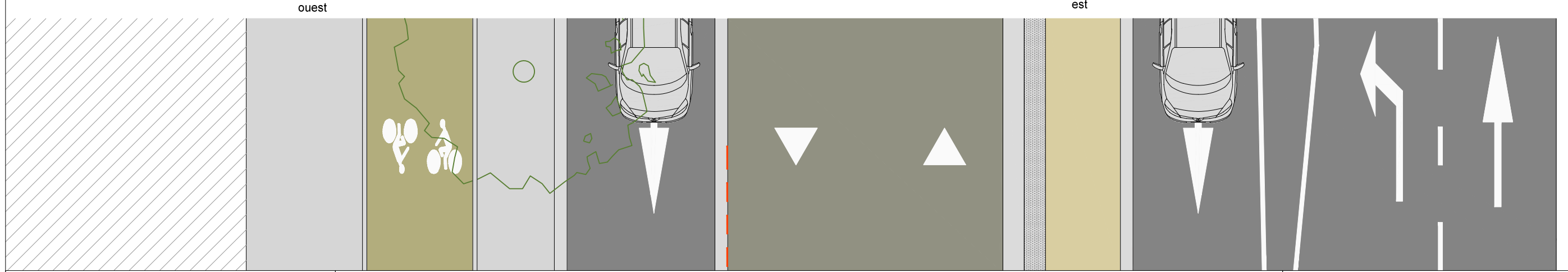
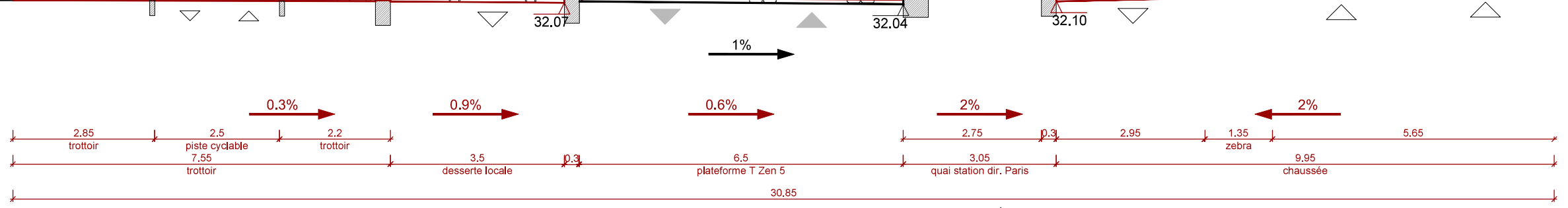
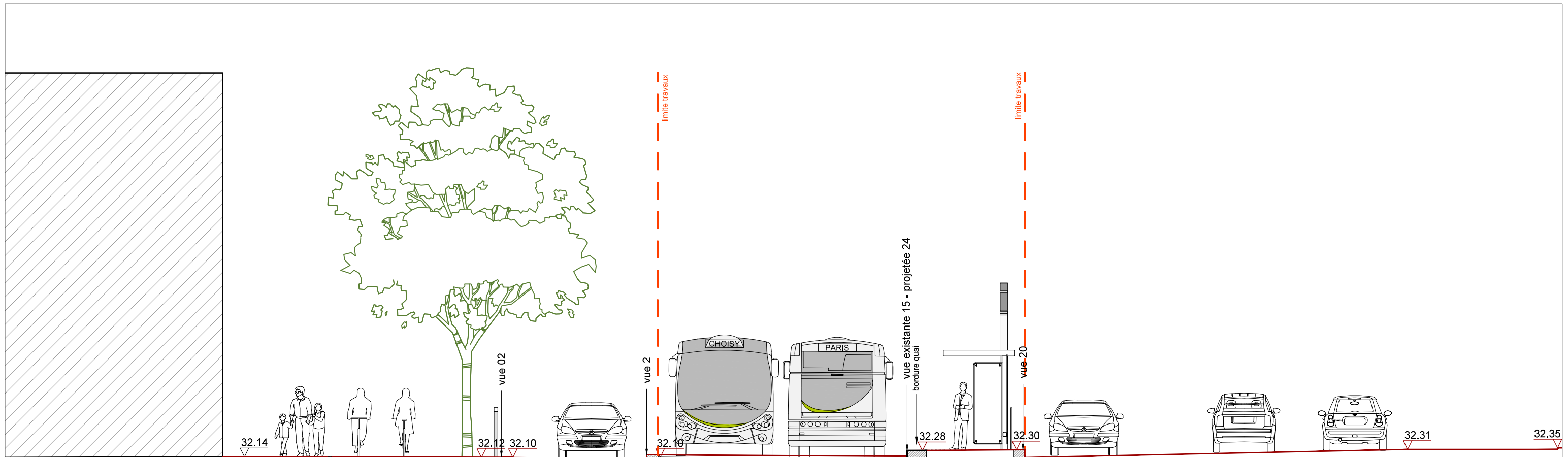
Ind.	Date	Désignation	Dessiné par	Vérifié par	Approuvé par
D	17/02/2020	Rendu AVP VF	L-E ZULIAGA	G. GERIN	J. GAUDUCHON
C	18/10/2019	Rendu AVP V2	L-E ZULIAGA	G. GERIN	J. GAUDUCHON
B	28/06/2019	Rendu AVP V1	L-E ZULIAGA	G. GERIN	J. GAUDUCHON
A	12/03/2019	Création du document - Rendu AVP V0	L-E ZULIAGA	G. GERIN	J. GAUDUCHON

Tzen 5 NOUVELLE LIGNE Vallée de la Seine

Avant-Projet : Coupes d'aménagements urbains
Sq3_C02 : Station Victor Hugo direction Choisy
Ivry-sur-Seine _ Séquence 03

Sq3_C02 | Format A3 : échelle: 1/100e | Date : 17/02/2020

OZN	AVP	COU	AME	01022	D
Emetteur	Phase	Type	Discipline	N° d'ordre	Indice



NB :

- Largeur du quai non conforme (manquent 0,55m).
- Hauteur du quai existant non conforme (15cm). Décaissé de plateforme (-9cm) à charge Ozen.
- Largeur de plateforme conforme.
- Nivellement plateforme existante: monopenté, non conforme MC2 mais non repris. La reprise du nivellement s'étendrait sur tout le carrefour en raison des quais décalés.



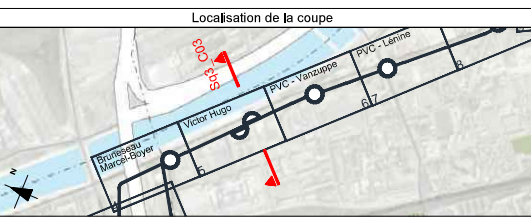
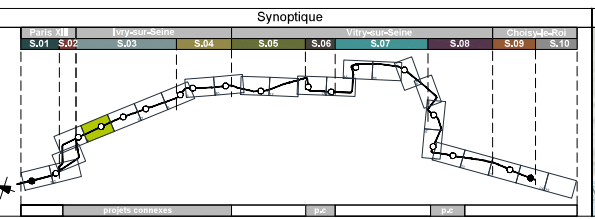
04 - Station Victor-Hugo
Avance de phase (livrée) - MOA : CD94

Sources : D19_REC_1501_EJL_VP_AME_A.dwg
D19_REC_1501_EJL_VP_ASS_A.dwg

Maitre d'ouvrage
iledeFrance mobilités

Maitre d'oeuvre
ozen GROUPEMENT Artelia Richez Associés

Emetteur
Richez Associés architecture urbanisme paysage




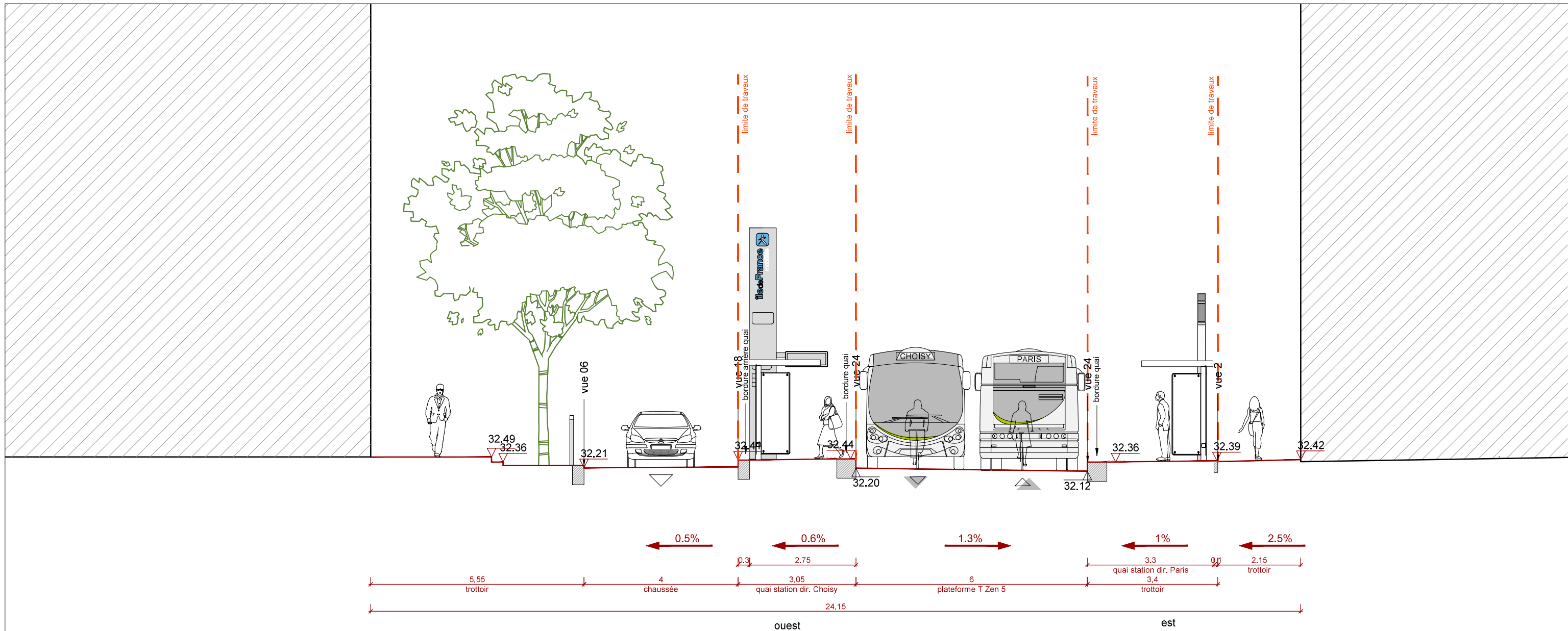
AVANT - PROJET

Ind.	Date	Désignation	Dessiné par	Vérifié par	Approuvé par
D	17/02/2020	Rendu AVP VF	L-E ZULIAGA	G. GERIN	J. GAUDUCHON
C	18/10/2019	Rendu AVP V2	L-E ZULIAGA	G. GERIN	J. GAUDUCHON
B	28/06/2019	Rendu AVP V1	L-E ZULIAGA	G. GERIN	J. GAUDUCHON
A	12/03/2019	Création du document - Rendu AVP V0	L-E ZULIAGA	G. GERIN	J. GAUDUCHON

Tzen 5 NOUVELLE LIGNE Vallée de la Seine

Avant-Projet : Coupes d'aménagements urbains
Sq3_C03 : Station Victor Hugo direction Paris
Ivry-sur-Seine _ Séquence 03

Sq3_C03	Format A3 : échelle: 1/100e	Date : 17/02/2020			
OZN	AVP	COU	AME	01022	D
Emetteur	Phase	Type	Discipline	N° d'ordre	Indice



NB :

- Largeur du quai ouest non conforme (manquent 0.55m).
- Largeur du quai est conforme.
- Hauteur des quais existants conforme (24 cm).
- Largeur de plateforme non conforme (manquent 0.50m).
- Nivellement plateforme existante: monopenté, non conforme MC2 mais non repris en raison de bonne hauteur de quai.
- Attention à la pente du trottoir Est existant non conforme, le nivellement des trottoirs reste tel que l'existant



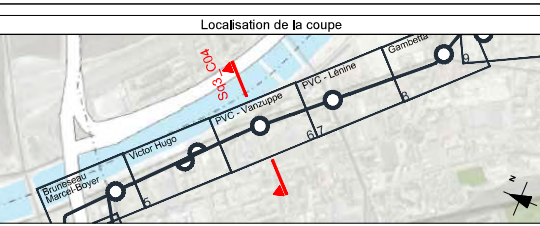
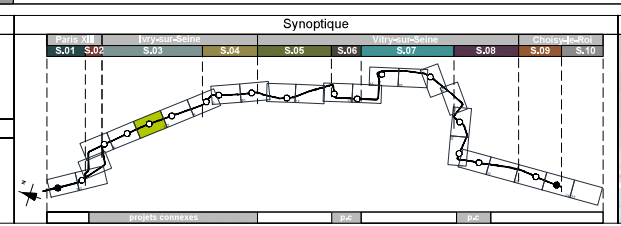
05 - Station PVC-Vanzuppe
Avance de phase (livrée) - MOA : CD94

Sources : D19_REC_1501_EJL_VP_AME_A.dwg

Maitre d'ouvrage
iledeFrance mobilités

Maitre d'oeuvre
ozen GROUPEMENT Artelia Richez Associés

Emetteur
Richez Associés architecture urbanisme paysage



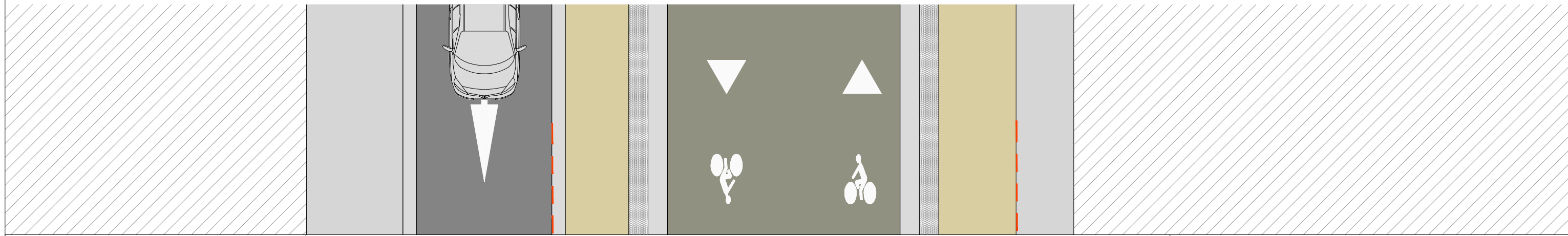
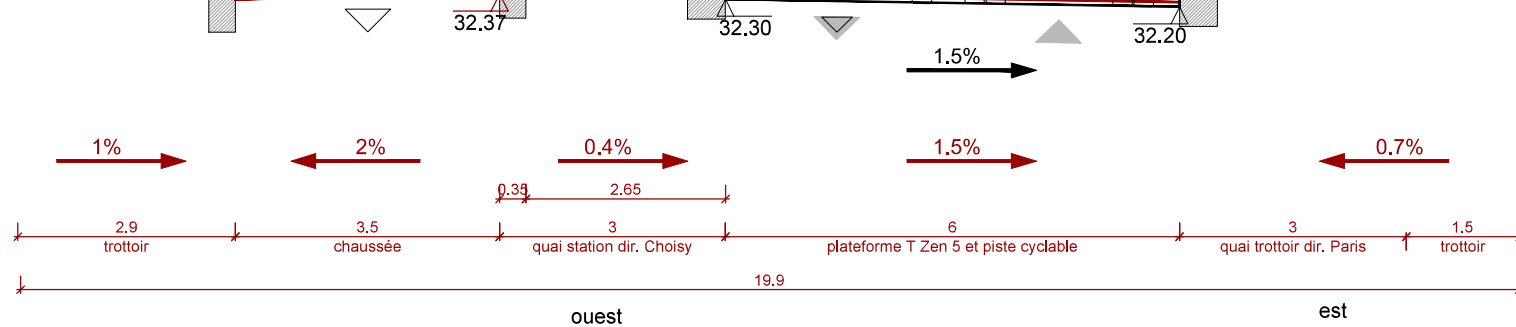
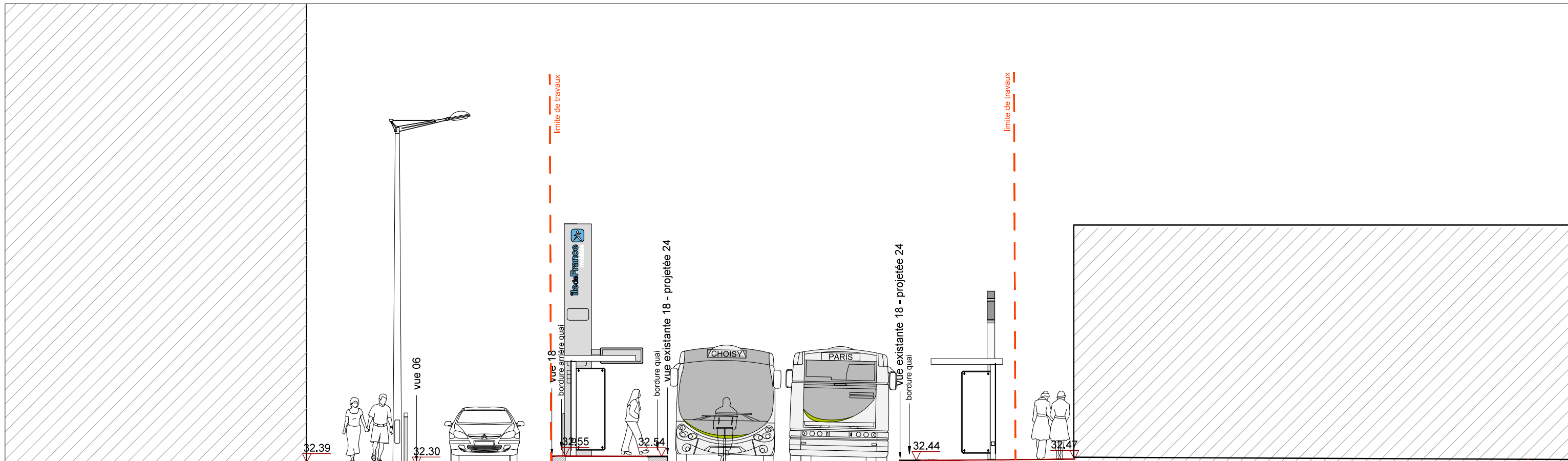
AVANT - PROJET

Ind.	Date	Désignation	Dessiné par	Vérifié par	Approuvé par
D	17/02/2020	Rendu AVP VF	L-E ZULIAGA	G. GERIN	J. GAUDUCHON
C	18/10/2019	Rendu AVP V2	L-E ZULIAGA	G. GERIN	J. GAUDUCHON
B	28/06/2019	Rendu AVP V1	L-E ZULIAGA	G. GERIN	J. GAUDUCHON
A	12/03/2019	Création du document - Rendu AVP V0	L-E ZULIAGA	G. GERIN	J. GAUDUCHON

Tzen 5 NOUVELLE LIGNE Vallée de la Seine

Avant-Projet : Coupes d'aménagements urbains
Sq3_C04 : Station PVC-Vanzuppe
Ivry-sur-Seine _ Séquence 03

Sq3_C04	Format A3 : échelle: 1/100e	Date : 17/02/2020			
OZN	AVP	COU	AME	01022	D
Emetteur	Phase	Type	Discipline	N° d'ordre	Indice



NB :

- Largeurs du quai ouest non conforme (manquent 0.60m).
- Hauteur des quais existants non conforme (18 cm). Décaissé de plateforme (-6cm) à charge Ozen.
- Largeur de plateforme non conforme (manquent 0.50m).
- Nivellement plateforme existante: non conforme au nivellement type en central.



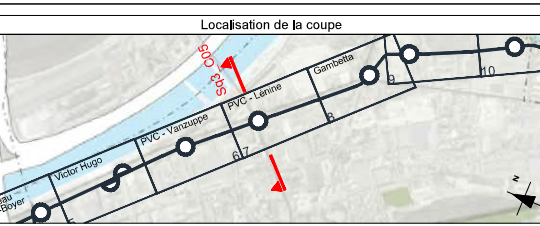
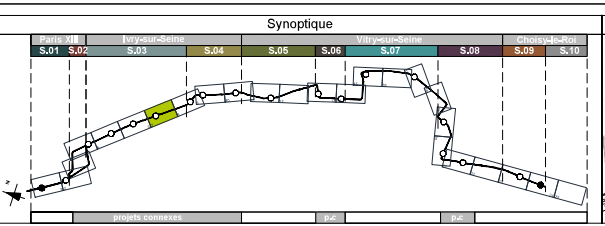
06 - Station PVC-Lénine
Avance de phase (livrée) - MOA : CD94

Sources : IEP-10-4-FOR-PL-AME-15.dwg ; rec PVC Nord AME.pdf

Maitre d'ouvrage
ile de France mobilités

Maitre d'oeuvre
ozen GROUPEMENT Artelia Richez Associés

Emetteur
Richez Associés architecture urbanisme paysage



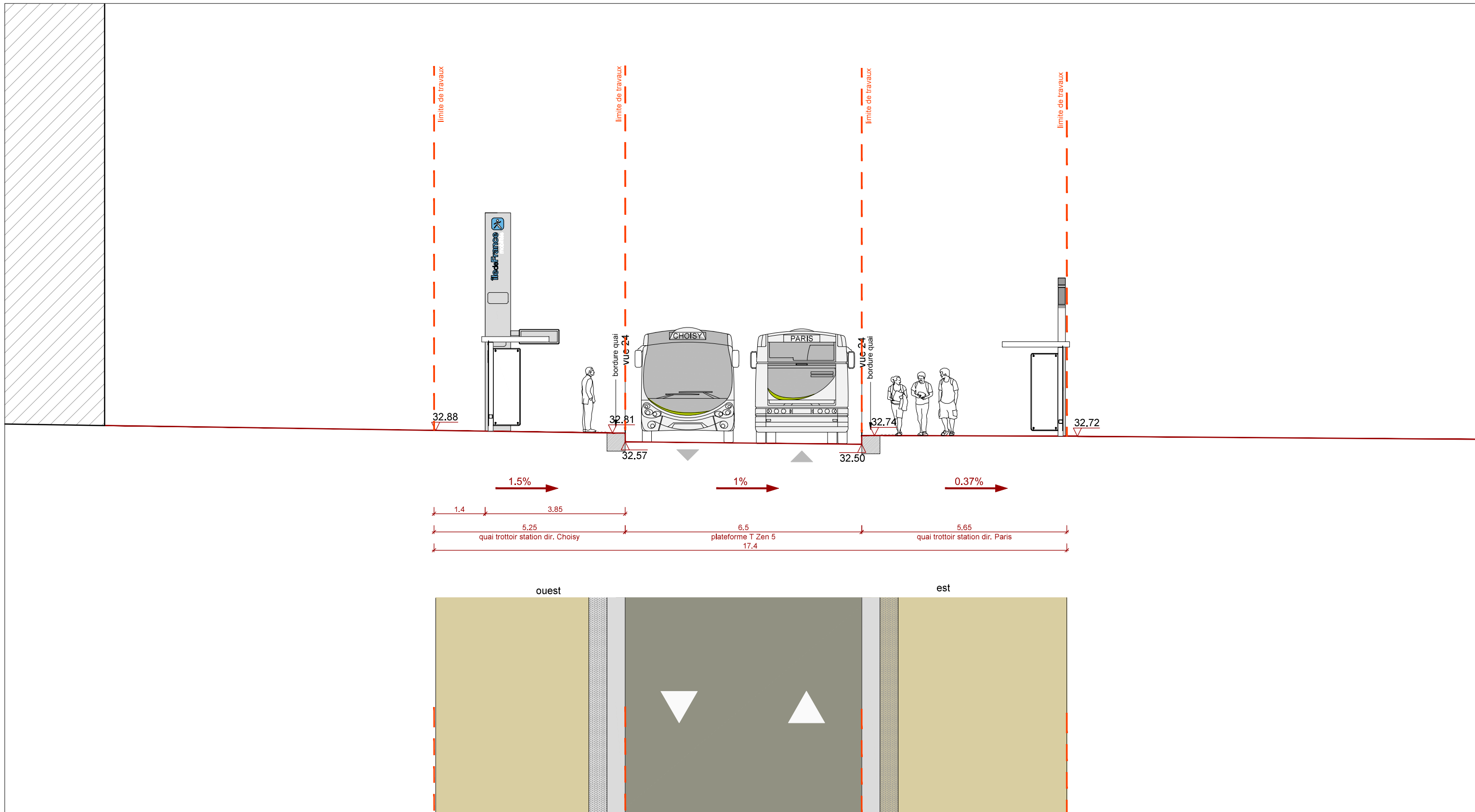
AVANT - PROJET

Ind.	Date	Désignation	Dessiné par	Vérifié par	Approuvé par
D	17/02/2020	Rendu AVP VF	L-E ZULIAGA	G. GERIN	J. GAUDUCHON
C	18/10/2019	Rendu AVP V2	L-E ZULIAGA	G. GERIN	J. GAUDUCHON
B	28/06/2019	Rendu AVP V1	L-E ZULIAGA	G. GERIN	J. GAUDUCHON
A	12/03/2019	Création du document - Rendu AVP V0	L-E ZULIAGA	G. GERIN	J. GAUDUCHON

Tzen 5 NOUVELLE LIGNE Vallée de la Seine

Avant-Projet : Coupes d'aménagements urbains
Sq3_C05 : Station PVC-Lénine
Ivry-sur-Seine _ Séquence 03

Sq3_C05	Format A3 : échelle: 1/100e	Date : 17/02/2020			
OZN	AVP	COU	AME	01022	D
Emetteur	Phase	Type	Discipline	N° d'ordre	Indice



NB :
 - Mesures de quais et de plateforme à confirmer.
 - Implantation en quai trottoir à étudier avec MOA Ivry Confluences

0 5 m

07 - Station Gambetta

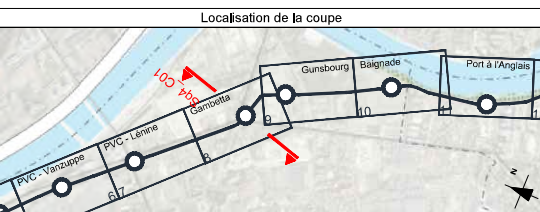
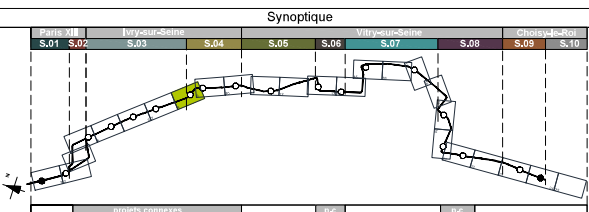
Projet Connexe ZAC Ivry Confluences - MOA : SADEV

Sources : 180530_IAG_BF_SYNTHESE 6-0-6_TZen5.dwg ; IEP-20-1-EPD-PL-AME-NIV-171130.dwg
 IEP-20-120130-A Plan Nivellement Parc-Ciblex.pdf

Maitre d'ouvrage
iledeFrance mobilités

Maitre d'oeuvre
ozen GROUPEMENT Artelia Richez Associés

Emetteur
Richez Associés architecture urbanisme paysage




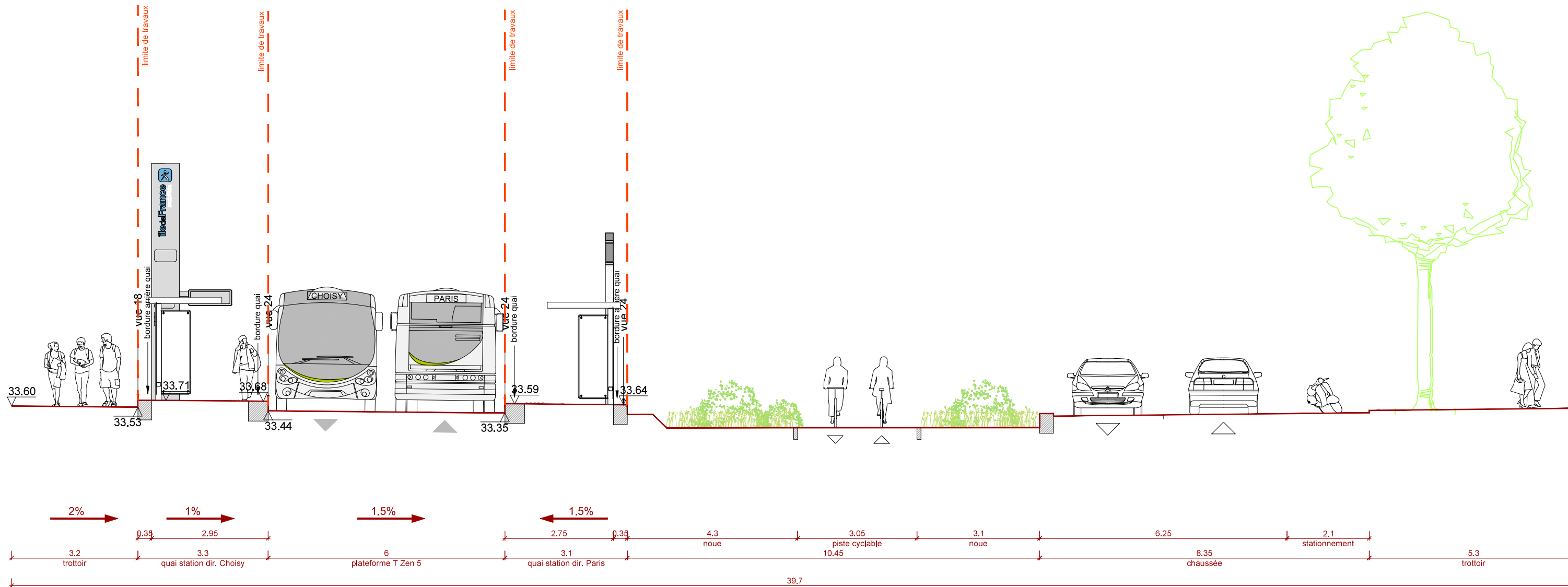
AVANT - PROJET

Ind.	Date	Désignation	Dessiné par	Vérifié par	Approuvé par
D	17/02/2020	Rendu AVP VF	L-E ZULIAGA	G. GERIN	J. GAUDUCHON
C	18/10/2019	Rendu AVP V2	L-E ZULIAGA	G. GERIN	J. GAUDUCHON
B	28/06/2019	Rendu AVP V1	L-E ZULIAGA	G. GERIN	J. GAUDUCHON
A	12/03/2019	Création du document - Rendu AVP V0	L-E ZULIAGA	G. GERIN	J. GAUDUCHON

Tzen 5 NOUVELLE LIGNE Vallée de la Seine

Avant-Projet : Coupes d'aménagements urbains
 Sq4_C01 : Station Gambetta
 Ivry-sur-Seine - Séquence 04

Sq4_C01	Format A3 : échelle: 1/100e	Date : 17/02/2020			
OZN	AVP	COU	AME	01022	D
Emetteur	Phase	Type	Discipline	N° d'ordre	Indice



NB :


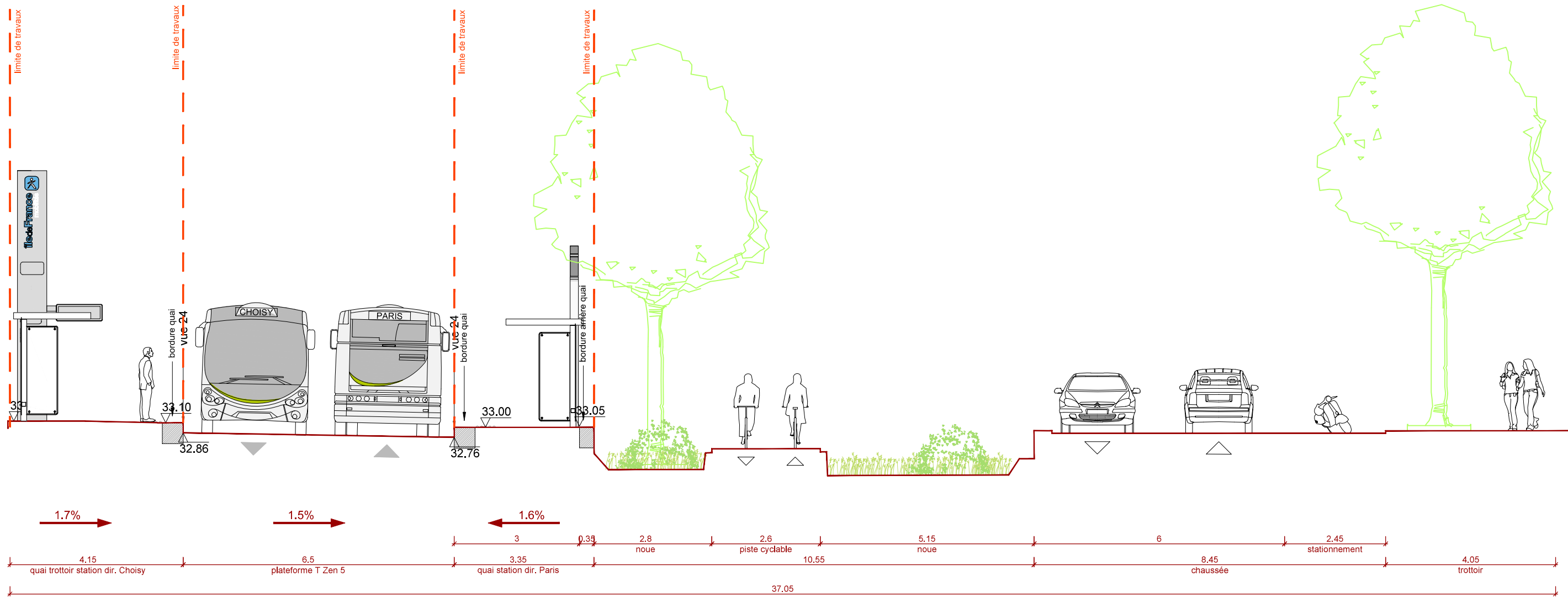
- Plans de nivellement de cette station à confirmer et à stabiliser de la partie de la SADEV.
- Largeurs des quais non conformes (manquent 0.60m à l'ouest et 0.30m à l'est).
- Hauteur des quais livrés par la ZAC: 24 cm, conforme.
- Largeur de plateforme non conforme (manquent 0.50m).
- Nivellement plateforme existante: monopenté, non conforme MC2 mais non repris en raison de bonne hauteur de quai.

Sources : IEP-14-6-VAL-20143-F plan de nivellement-PH-2. pdf ; IEP-10-4-FOR-PL-AME-15.dwg
 IEP-10-3-EPD-PL-AME-NIV-1-500.dwg ; IEP-10-4-EPD-PL-AME-NIV-220713.dwg
 IEP-10-4-FOR-PL-AME-REVETEMENT.dwg



08 - Station Gunsbourg
 Projet Connexe ZAC Ivry Confluences - MOA : SADEV

Maître d'ouvrage 		Synoptique 		Localisation de la coupe 		AVANT - PROJET				NOUVELLE LIGNE Vallée de la Seine			
Maître d'œuvre 		Emetteur 		Ind. Date Désignation Dessiné par Vérifié par Approuvé par		Avant-Projet : Coupes d'aménagements urbains Sq4_C02 : Station Gunsbourg Ivry-sur-Seine _ Séquence 04				Sq4_C02 Format A3 : échelle: 1/100e Date : 17/02/2020			
				D 17/02/2020 Rendu AVP VF L-E ZULLIAGA G. GERIN J. GAUDUCHON		OZN AVP COU AME 01022 D Emetteur Phase Type Discipline N° d'ordre Indice							
				C 18/10/2019 Rendu AVP V2 L-E ZULLIAGA G. GERIN J. GAUDUCHON									
				B 28/06/2019 Rendu AVP V1 L-E ZULLIAGA G. GERIN J. GAUDUCHON									
				A 12/03/2019 Création du document - Rendu AVP V0 L-E ZULLIAGA G. GERIN J. GAUDUCHON									



NB :

- Largeurs des quai est non conforme (manquent 0,30m). Proposition Ozen : élargissement sur cours paysager à l'est. (refusé par MOA Ivry Confluences)
- Hauteur des quais livrés par la ZAC : 24 cm, conforme.
- Nivellement plateforme existante: monopenté, non conforme MC2 mais non repris en raison de bonne hauteur de quai.

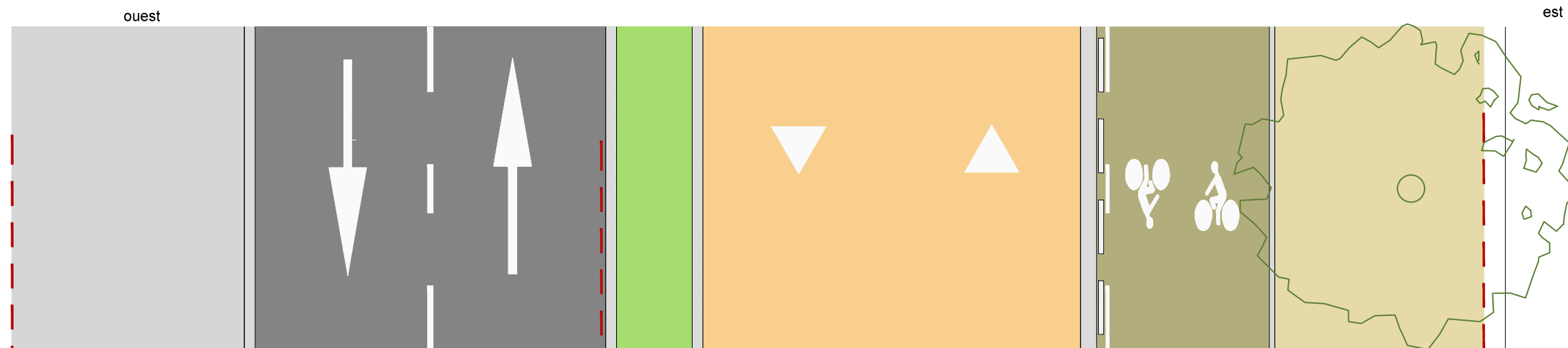
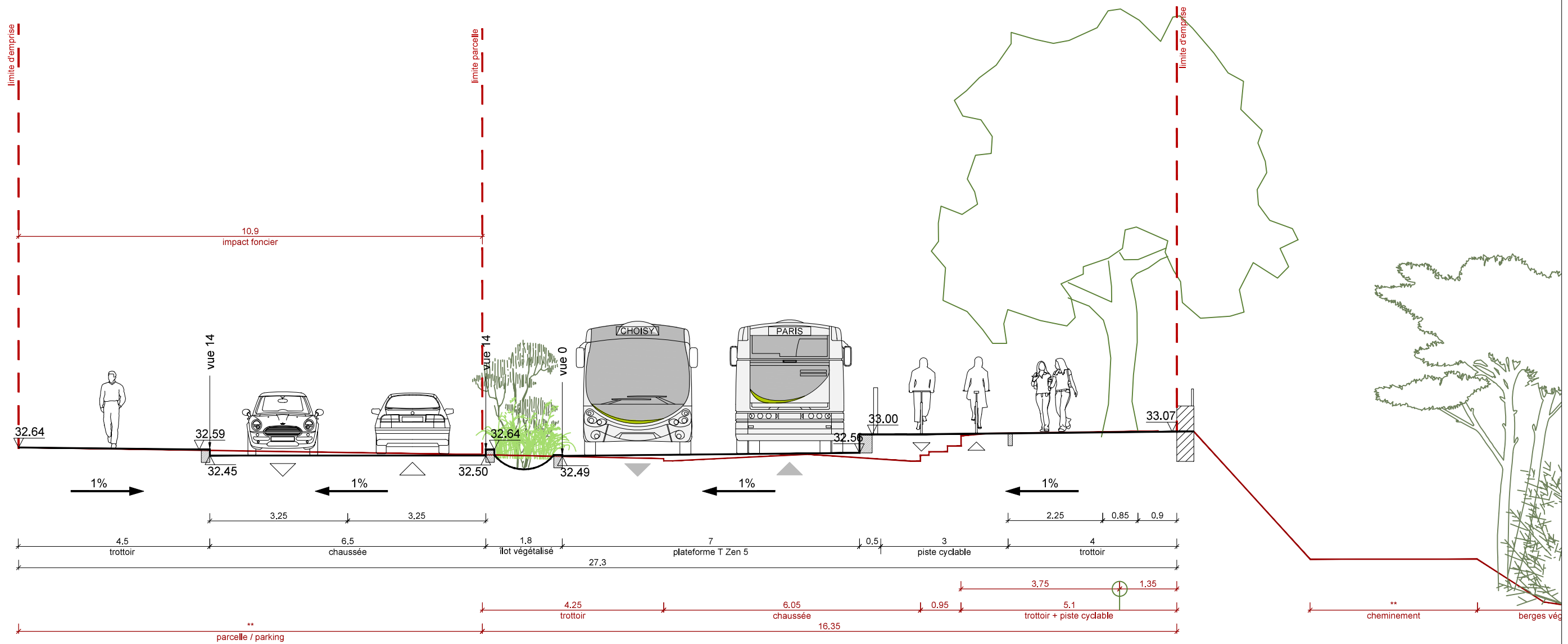


09 - Station Baignade

Projet Connexe ZAC Ivry Confluences - MOA : SADEV

Sources : IEP-14-6-VAL-21143-F plan de nivellement-PL2.pdf ; IEP-10-7-FOR-PL-AME-61.dwg ; IEP-10-3-EPD-PL-AME-NIV-1-500.dwg ; IEP-10-4-EPD-PL-AME-NIV-220713.dwg

Maître d'ouvrage 		Synoptique 		Localisation de la coupe 		AVANT - PROJET <table border="1"> <tr> <th>Ind.</th> <th>Date</th> <th>Désignation</th> <th>Dessiné par</th> <th>Vérifié par</th> <th>Approuvé par</th> </tr> <tr> <td>D</td> <td>17/02/2020</td> <td>Rendu AVP VF</td> <td>L-E. ZULIAGA</td> <td>G. GERIN</td> <td>J. GAUDUCHON</td> </tr> <tr> <td>C</td> <td>18/10/2019</td> <td>Rendu AVP V2</td> <td>L-E. ZULIAGA</td> <td>G. GERIN</td> <td>J. GAUDUCHON</td> </tr> <tr> <td>B</td> <td>28/06/2019</td> <td>Rendu AVP V1</td> <td>L-E. ZULIAGA</td> <td>G. GERIN</td> <td>J. GAUDUCHON</td> </tr> <tr> <td>A</td> <td>12/03/2019</td> <td>Création du document - Rendu AVP V0</td> <td>L-E. ZULIAGA</td> <td>G. GERIN</td> <td>J. GAUDUCHON</td> </tr> </table>			Ind.	Date	Désignation	Dessiné par	Vérifié par	Approuvé par	D	17/02/2020	Rendu AVP VF	L-E. ZULIAGA	G. GERIN	J. GAUDUCHON	C	18/10/2019	Rendu AVP V2	L-E. ZULIAGA	G. GERIN	J. GAUDUCHON	B	28/06/2019	Rendu AVP V1	L-E. ZULIAGA	G. GERIN	J. GAUDUCHON	A	12/03/2019	Création du document - Rendu AVP V0	L-E. ZULIAGA	G. GERIN	J. GAUDUCHON	NOUVELLE LIGNE Vallée de la Seine Avant-Projet : Coupes d'aménagements urbains Sq4_C03 : Station Baignade Ivry-sur-Seine _ Séquence 04		
Ind.	Date	Désignation	Dessiné par	Vérifié par	Approuvé par																																				
D	17/02/2020	Rendu AVP VF	L-E. ZULIAGA	G. GERIN	J. GAUDUCHON																																				
C	18/10/2019	Rendu AVP V2	L-E. ZULIAGA	G. GERIN	J. GAUDUCHON																																				
B	28/06/2019	Rendu AVP V1	L-E. ZULIAGA	G. GERIN	J. GAUDUCHON																																				
A	12/03/2019	Création du document - Rendu AVP V0	L-E. ZULIAGA	G. GERIN	J. GAUDUCHON																																				
Maître d'œuvre 		Emetteur 		Sq4_C03			Format A3 : échelle: 1/100e Date : 17/02/2020																																		
				OZN AVP COU AME 01022 D Emetteur Phase Type Discipline N° d'ordre Indice																																					



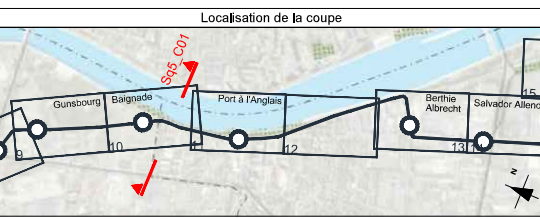
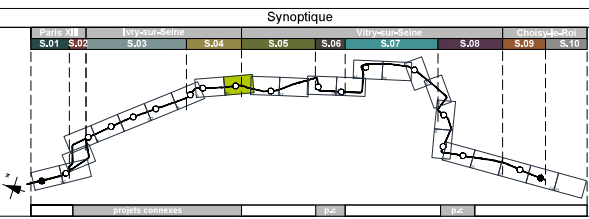
NB :
- ***

0 5 m
Quai Jules Guesde

Maitre d'ouvrage

Maitre d'oeuvre

Emetteur



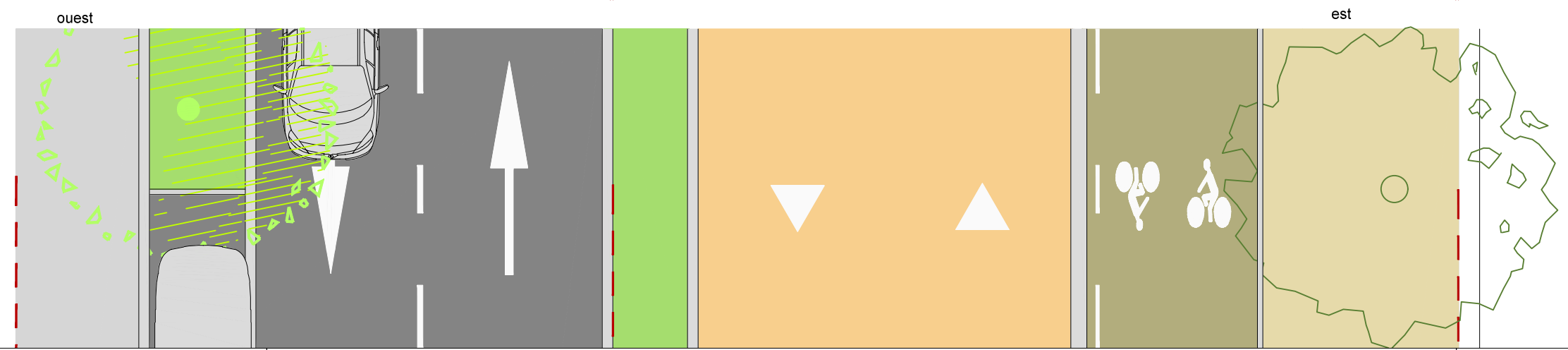
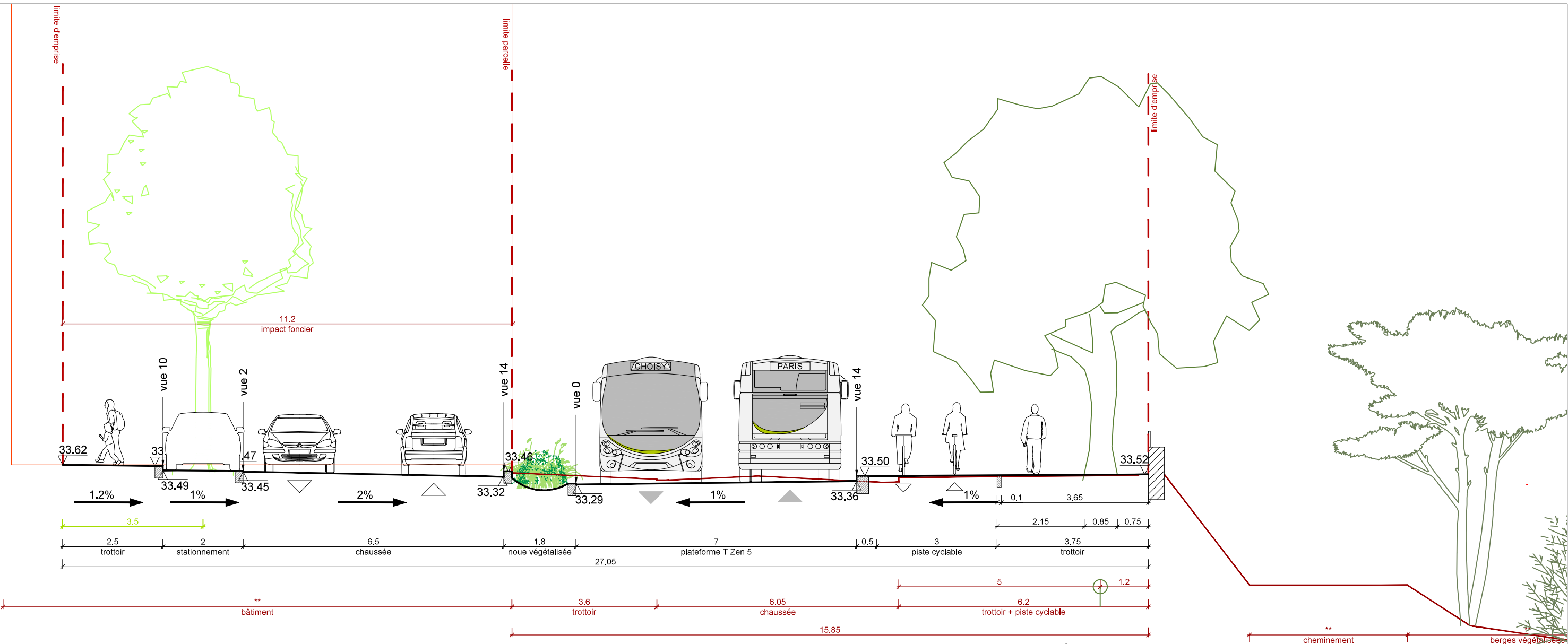
AVANT - PROJET

Ind.	Date	Désignation	Dessiné par	Vérifié par	Approuvé par
D	17/02/2020	Rendu AVP VF	L-E ZULUAGA	G. GERIN	J. GAUDUCHON
C	18/10/2019	Rendu AVP V2	L-E ZULUAGA	G. GERIN	J. GAUDUCHON
B	28/06/2019	Rendu AVP V1	L-E ZULUAGA	G. GERIN	J. GAUDUCHON
A	12/03/2019	Création du document - Rendu AVP V0	L-E ZULUAGA	G. GERIN	J. GAUDUCHON

NOUVELLE LIGNE
Vallée de la Seine

Avant-Projet : Coupes d'aménagements urbains
 Sq5_C01 : entre la rue de la Baignade et la rue Constantin
 Vitry-sur-Seine - Séquence 05

Sq5_C01	Format A3 : échelle: 1/100e	Date : 17/02/2020			
OZN	AVP	COU	AME	01022	D
Emetteur	Phase	Type	Discipline	N° d'ordre	Indice



NB :
- ***

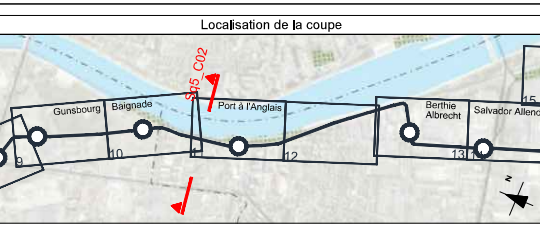
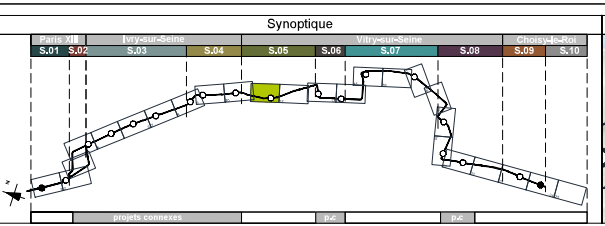
0 5 m

Quai Jules Guesde

Maitre d'ouvrage

Maitre d'oeuvre

Emetteur



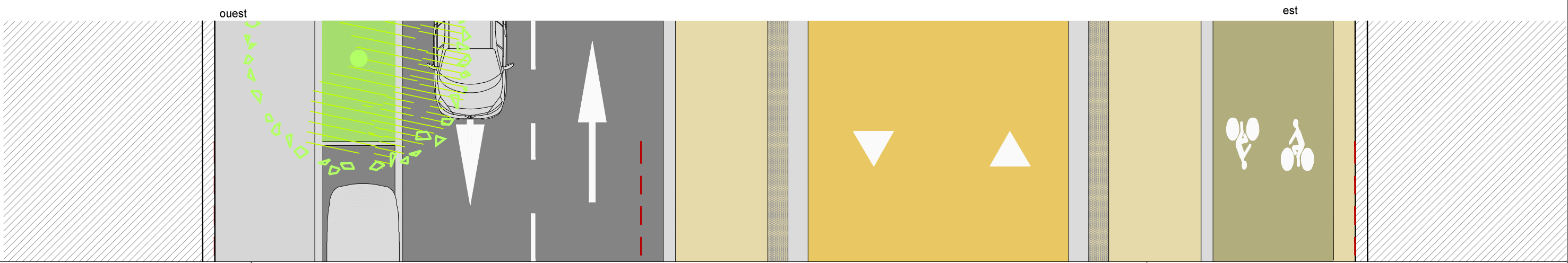
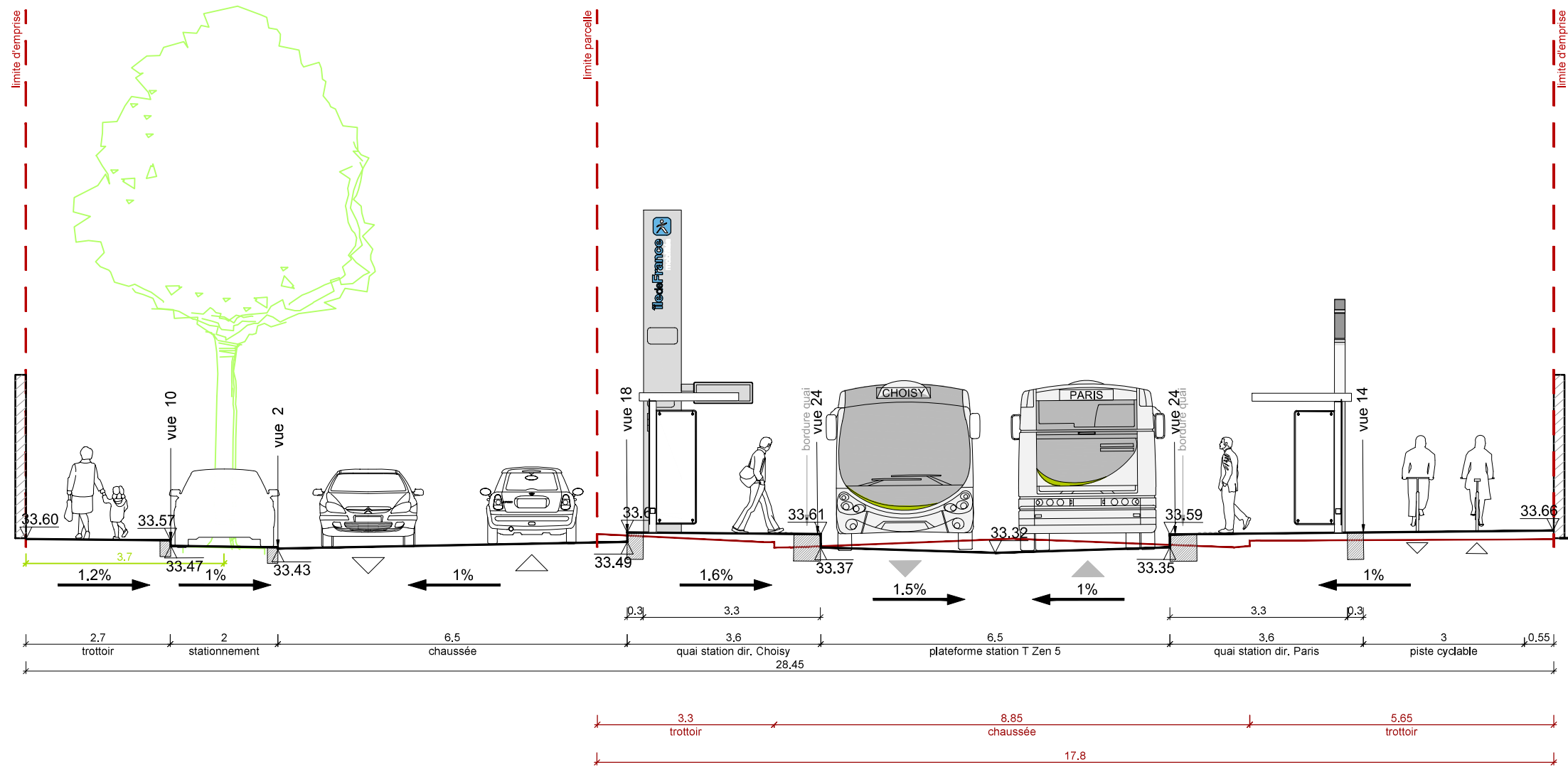
AVANT - PROJET

Ind.	Date	Désignation	Dessiné par	Vérifié par	Approuvé par
D	17/02/2020	Rendu AVP VF	L-E ZULIAGA	G. GERIN	J. GAUDUCHON
C	18/10/2019	Rendu AVP V2	L-E ZULIAGA	G. GERIN	J. GAUDUCHON
B	28/06/2019	Rendu AVP V1	L-E ZULIAGA	G. GERIN	J. GAUDUCHON
A	12/03/2019	Création du document - Rendu AVP V0	L-E ZULIAGA	G. GERIN	J. GAUDUCHON

NOUVELLE LIGNE
 Vallée de la Seine

Avant-Projet : Coupes d'aménagements urbains
 Sq5_C02 : entre la rue Constatin et la rue Auguste Blanqui
 Vitry-sur-Seine _ Séquence 05

Sq5_C02	Format A3 : échelle: 1/100e	Date : 17/02/2020			
OZN	AVP	COU	AME	01022	D
Emetteur	Phase	Type	Discipline	N° d'ordre	Indice

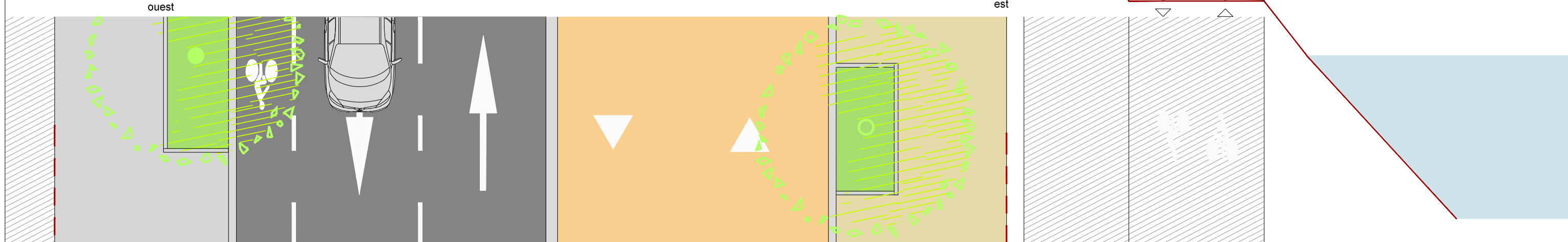
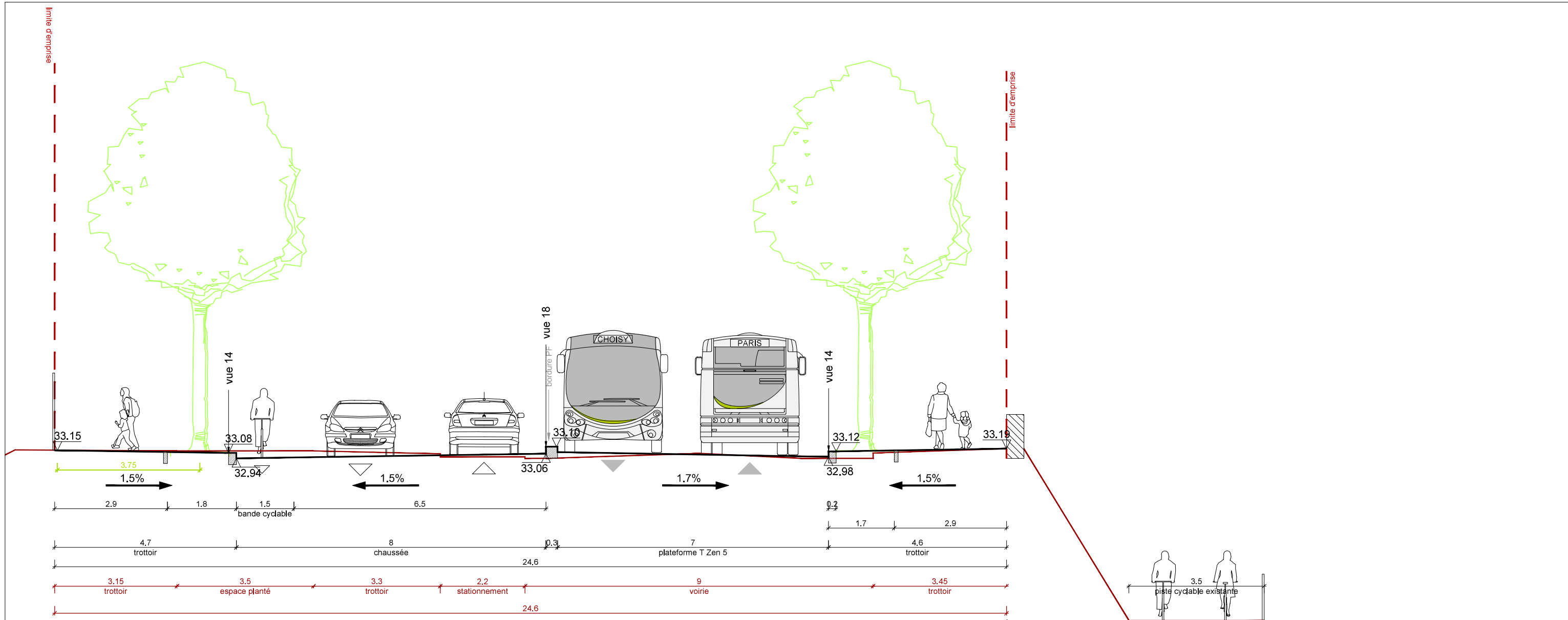


NB :
- ***



10 - Station Port à l'Anglais


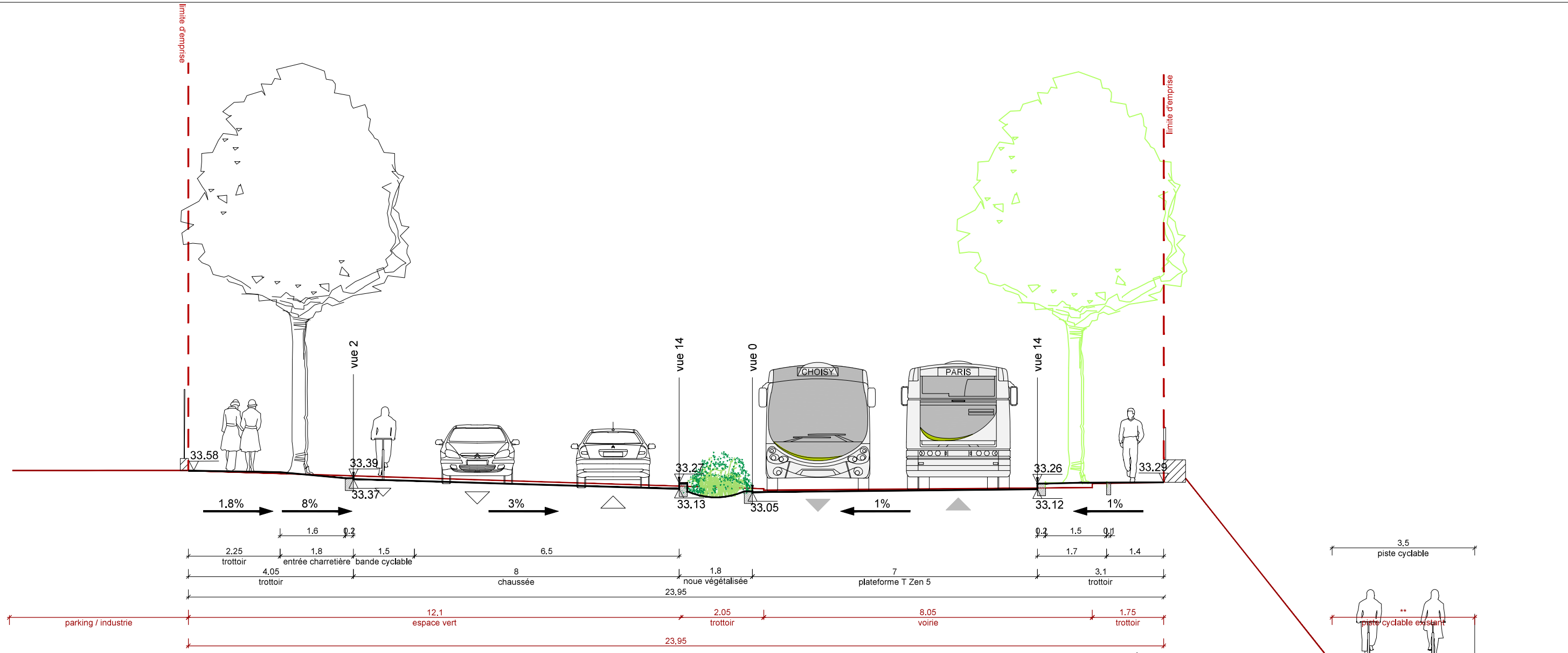
Maître d'ouvrage 		Synoptique 		Localisation de la coupe 		AVANT - PROJET <table border="1"> <thead> <tr> <th>Ind.</th> <th>Date</th> <th>Désignation</th> <th>Dessiné par</th> <th>Vérifié par</th> <th>Approuvé par</th> </tr> </thead> <tbody> <tr> <td>D</td> <td>17/02/2020</td> <td>Rendu AVP VF</td> <td>L-E ZULIAGA</td> <td>G. GERIN</td> <td>GAUDUCHON</td> </tr> <tr> <td>C</td> <td>18/10/2019</td> <td>Rendu AVP V2</td> <td>L-E ZULIAGA</td> <td>G. GERIN</td> <td>GAUDUCHON</td> </tr> <tr> <td>B</td> <td>28/06/2019</td> <td>Rendu AVP V1</td> <td>L-E ZULIAGA</td> <td>G. GERIN</td> <td>GAUDUCHON</td> </tr> <tr> <td>A</td> <td>12/03/2019</td> <td>Création du document - Rendu AVP V0</td> <td>L-E ZULIAGA</td> <td>G. GERIN</td> <td>GAUDUCHON</td> </tr> </tbody> </table>		Ind.	Date	Désignation	Dessiné par	Vérifié par	Approuvé par	D	17/02/2020	Rendu AVP VF	L-E ZULIAGA	G. GERIN	GAUDUCHON	C	18/10/2019	Rendu AVP V2	L-E ZULIAGA	G. GERIN	GAUDUCHON	B	28/06/2019	Rendu AVP V1	L-E ZULIAGA	G. GERIN	GAUDUCHON	A	12/03/2019	Création du document - Rendu AVP V0	L-E ZULIAGA	G. GERIN	GAUDUCHON		
Ind.	Date	Désignation	Dessiné par	Vérifié par	Approuvé par																																		
D	17/02/2020	Rendu AVP VF	L-E ZULIAGA	G. GERIN	GAUDUCHON																																		
C	18/10/2019	Rendu AVP V2	L-E ZULIAGA	G. GERIN	GAUDUCHON																																		
B	28/06/2019	Rendu AVP V1	L-E ZULIAGA	G. GERIN	GAUDUCHON																																		
A	12/03/2019	Création du document - Rendu AVP V0	L-E ZULIAGA	G. GERIN	GAUDUCHON																																		
Maître d'œuvre 		Emetteur 		Avant-Projet : Coupes d'aménagements urbains Sq5_C03 : Station Port à l'Anglais Vitry-sur-Seine _ Séquence 05		Sq5_C03 Format A3 : échelle: 1/100e Date : 17/02/2020																																	
				OZN Emetteur		AVP Phase		COU Type		AME Discipline		01022 N° d'ordre		D Indice																									



NB :
 - ***

0 5 m
 Quai Jules Guesde

Maître d'ouvrage 		Synoptique 		Localisation de la coupe 		AVANT - PROJET <table border="1"> <thead> <tr> <th>Ind.</th> <th>Date</th> <th>Désignation</th> <th>Dessiné par</th> <th>Vérifié par</th> <th>Approuvé par</th> </tr> </thead> <tbody> <tr> <td>D</td> <td>17/02/2020</td> <td>Rendu AVP VF</td> <td>L.-E. ZULIAGA</td> <td>G. GERIN</td> <td>J. GAUDUCHON</td> </tr> <tr> <td>C</td> <td>18/10/2019</td> <td>Rendu AVP V2</td> <td>L.-E. ZULIAGA</td> <td>G. GERIN</td> <td>J. GAUDUCHON</td> </tr> <tr> <td>B</td> <td>28/06/2019</td> <td>Rendu AVP V1</td> <td>L.-E. ZULIAGA</td> <td>G. GERIN</td> <td>J. GAUDUCHON</td> </tr> <tr> <td>A</td> <td>12/03/2019</td> <td>Création du document - Rendu AVP V0</td> <td>L.-E. ZULIAGA</td> <td>G. GERIN</td> <td>J. GAUDUCHON</td> </tr> </tbody> </table>		Ind.	Date	Désignation	Dessiné par	Vérifié par	Approuvé par	D	17/02/2020	Rendu AVP VF	L.-E. ZULIAGA	G. GERIN	J. GAUDUCHON	C	18/10/2019	Rendu AVP V2	L.-E. ZULIAGA	G. GERIN	J. GAUDUCHON	B	28/06/2019	Rendu AVP V1	L.-E. ZULIAGA	G. GERIN	J. GAUDUCHON	A	12/03/2019	Création du document - Rendu AVP V0	L.-E. ZULIAGA	G. GERIN	J. GAUDUCHON		
Ind.	Date	Désignation	Dessiné par	Vérifié par	Approuvé par																																		
D	17/02/2020	Rendu AVP VF	L.-E. ZULIAGA	G. GERIN	J. GAUDUCHON																																		
C	18/10/2019	Rendu AVP V2	L.-E. ZULIAGA	G. GERIN	J. GAUDUCHON																																		
B	28/06/2019	Rendu AVP V1	L.-E. ZULIAGA	G. GERIN	J. GAUDUCHON																																		
A	12/03/2019	Création du document - Rendu AVP V0	L.-E. ZULIAGA	G. GERIN	J. GAUDUCHON																																		
Maître d'oeuvre 		Emetteur 		Avant-Projet : Coupes d'aménagements urbains Sq5_C05 : Square Charles Fourier Vitry-sur-Seine - Séquence 05		Sq5_C05 Format A3 : échelle: 1/100e Date : 17/02/2020																																	
				OZN Emetteur		AVP Phase		COU Type		AME Discipline		01022 N° d'ordre		D Indice																									


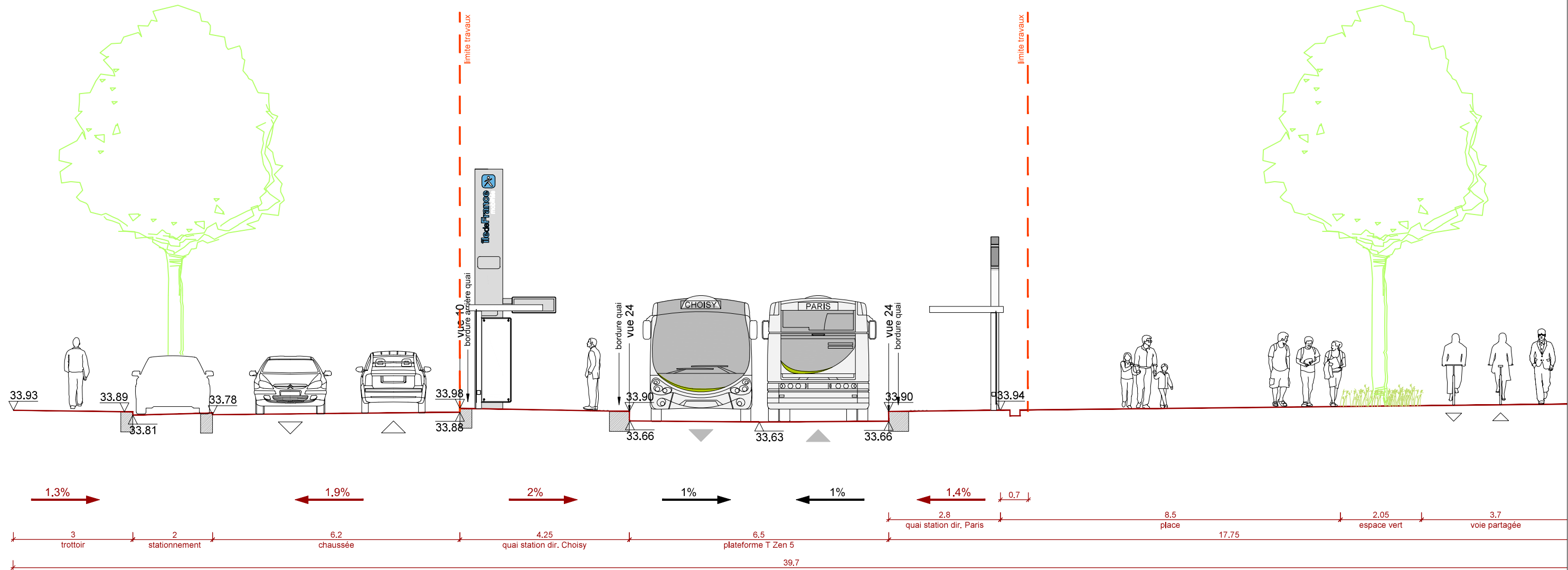


NB :
_ ***

0 5 m

Quai Jules Guesde

Maitre d'ouvrage 		Synoptique 		Localisation de la coupe 		AVANT - PROJET <table border="1"> <thead> <tr> <th>Ind.</th> <th>Date</th> <th>Désignation</th> <th>Dessiné par</th> <th>Vérifié par</th> <th>Approuvé par</th> </tr> </thead> <tbody> <tr> <td>D</td> <td>17/02/2020</td> <td>Rendu AVP VF</td> <td>L-E. ZULIAGA</td> <td>G. GERIN</td> <td>J. GAUDUCHON</td> </tr> <tr> <td>C</td> <td>18/10/2019</td> <td>Rendu AVP V2</td> <td>L-E. ZULIAGA</td> <td>G. GERIN</td> <td>J. GAUDUCHON</td> </tr> <tr> <td>B</td> <td>28/06/2019</td> <td>Rendu AVP V1</td> <td>L-E. ZULIAGA</td> <td>G. GERIN</td> <td>J. GAUDUCHON</td> </tr> <tr> <td>A</td> <td>12/03/2019</td> <td>Création du document - Rendu AVP V0</td> <td>L-E. ZULIAGA</td> <td>G. GERIN</td> <td>J. GAUDUCHON</td> </tr> </tbody> </table>		Ind.	Date	Désignation	Dessiné par	Vérifié par	Approuvé par	D	17/02/2020	Rendu AVP VF	L-E. ZULIAGA	G. GERIN	J. GAUDUCHON	C	18/10/2019	Rendu AVP V2	L-E. ZULIAGA	G. GERIN	J. GAUDUCHON	B	28/06/2019	Rendu AVP V1	L-E. ZULIAGA	G. GERIN	J. GAUDUCHON	A	12/03/2019	Création du document - Rendu AVP V0	L-E. ZULIAGA	G. GERIN	J. GAUDUCHON	<p>Avant-Projet : Coupes d'aménagements urbains Sq5_C06 : entre la rue Waldeck Rousseau et la rue Berthie Albrecht Vitry-sur-Seine _ Séquence 05</p>	
Ind.	Date	Désignation	Dessiné par	Vérifié par	Approuvé par																																		
D	17/02/2020	Rendu AVP VF	L-E. ZULIAGA	G. GERIN	J. GAUDUCHON																																		
C	18/10/2019	Rendu AVP V2	L-E. ZULIAGA	G. GERIN	J. GAUDUCHON																																		
B	28/06/2019	Rendu AVP V1	L-E. ZULIAGA	G. GERIN	J. GAUDUCHON																																		
A	12/03/2019	Création du document - Rendu AVP V0	L-E. ZULIAGA	G. GERIN	J. GAUDUCHON																																		
Maitre d'oeuvre 		Emetteur 		Sq5_C06		Format A3 : échelle: 1/100e		Date : 17/02/2020																															
				OZN Emetteur		AVP Phase		COU Type		AME Discipline		01022 N° d'ordre		D Indice																									


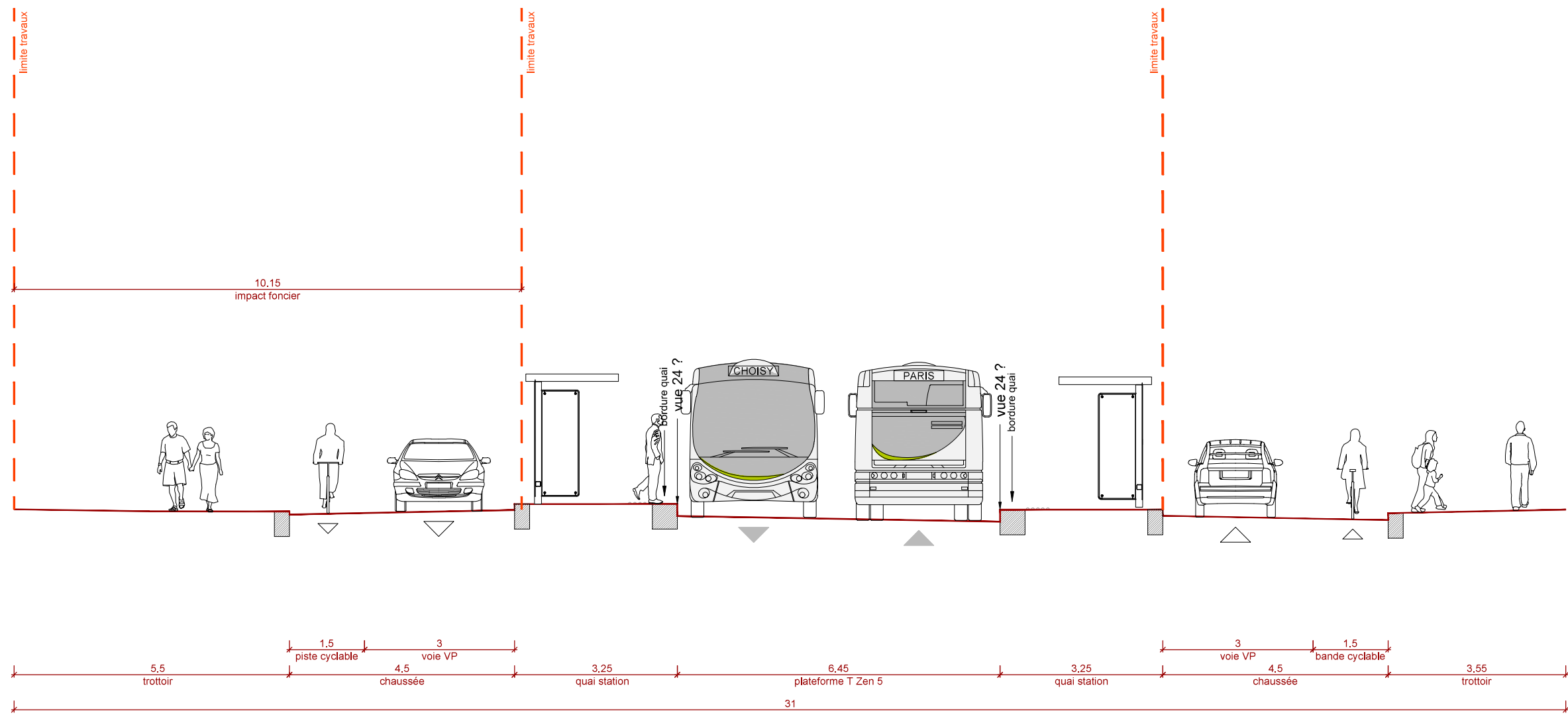


NB :

- Largeur du quai sud non conforme (manquent 0,50m).
- Largeur de plateforme conforme.
- Nivellement plateforme livrée par la ZAC conforme au nivellement type en central.
- Hauteur de la bordure arrière du quai non conforme aux Hypothèses de conception Ozen (18cm).

Sources : 190204 P-CA pour Tzen.dwg ; w-P-nivellement CA ; 181130 P-CA.dwg ; w-P-nivellement CA.dwg

Maître d'ouvrage 		Synoptique 		Localisation de la coupe 		AVANT - PROJET <table border="1"> <thead> <tr> <th>Ind.</th> <th>Date</th> <th>Désignation</th> <th>Dessiné par</th> <th>Vérifié par</th> <th>Approuvé par</th> </tr> </thead> <tbody> <tr> <td>D</td> <td>17/02/2020</td> <td>Rendu AVP VF</td> <td>L-E ZULUAGA</td> <td>G. GERIN</td> <td>GAUDUCHON</td> </tr> <tr> <td>C</td> <td>18/10/2019</td> <td>Rendu AVP V2</td> <td>L-E ZULUAGA</td> <td>G. GERIN</td> <td>GAUDUCHON</td> </tr> <tr> <td>B</td> <td>28/06/2019</td> <td>Rendu AVP V1</td> <td>L-E ZULUAGA</td> <td>G. GERIN</td> <td>GAUDUCHON</td> </tr> <tr> <td>A</td> <td>12/03/2019</td> <td>Création du document - Rendu AVP V0</td> <td>L-E ZULUAGA</td> <td>G. GERIN</td> <td>GAUDUCHON</td> </tr> </tbody> </table>		Ind.	Date	Désignation	Dessiné par	Vérifié par	Approuvé par	D	17/02/2020	Rendu AVP VF	L-E ZULUAGA	G. GERIN	GAUDUCHON	C	18/10/2019	Rendu AVP V2	L-E ZULUAGA	G. GERIN	GAUDUCHON	B	28/06/2019	Rendu AVP V1	L-E ZULUAGA	G. GERIN	GAUDUCHON	A	12/03/2019	Création du document - Rendu AVP V0	L-E ZULUAGA	G. GERIN	GAUDUCHON	NOUVELLE LIGNE Vallée de la Seine Avant-Projet : Coupes d'aménagements urbains Sq6_C01 : Station Berthie Albrecht Vitry-sur-Seine _ Séquence 06	
Ind.	Date	Désignation	Dessiné par	Vérifié par	Approuvé par																																		
D	17/02/2020	Rendu AVP VF	L-E ZULUAGA	G. GERIN	GAUDUCHON																																		
C	18/10/2019	Rendu AVP V2	L-E ZULUAGA	G. GERIN	GAUDUCHON																																		
B	28/06/2019	Rendu AVP V1	L-E ZULUAGA	G. GERIN	GAUDUCHON																																		
A	12/03/2019	Création du document - Rendu AVP V0	L-E ZULUAGA	G. GERIN	GAUDUCHON																																		
Maître d'œuvre 		Emetteur 		Sq6_C01		Format A3 : échelle: 1/100e Date : 17/02/2020																																	
				OZN Emetteur		AVP Phase																																	
				COU Type		AME Discipline																																	
				01022 N° d'ordre		D Indice																																	

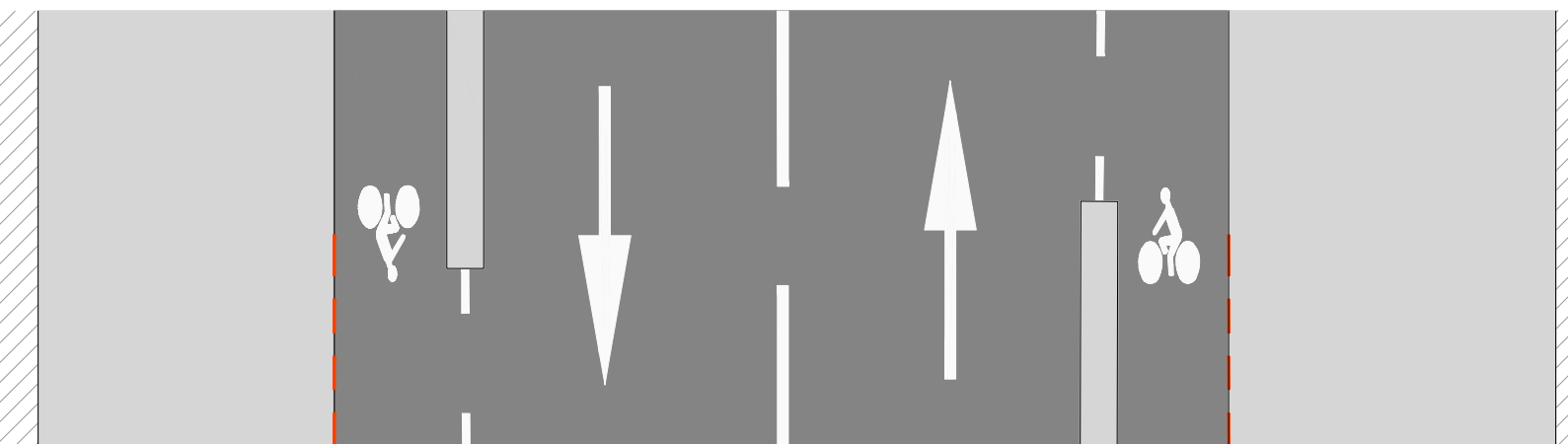
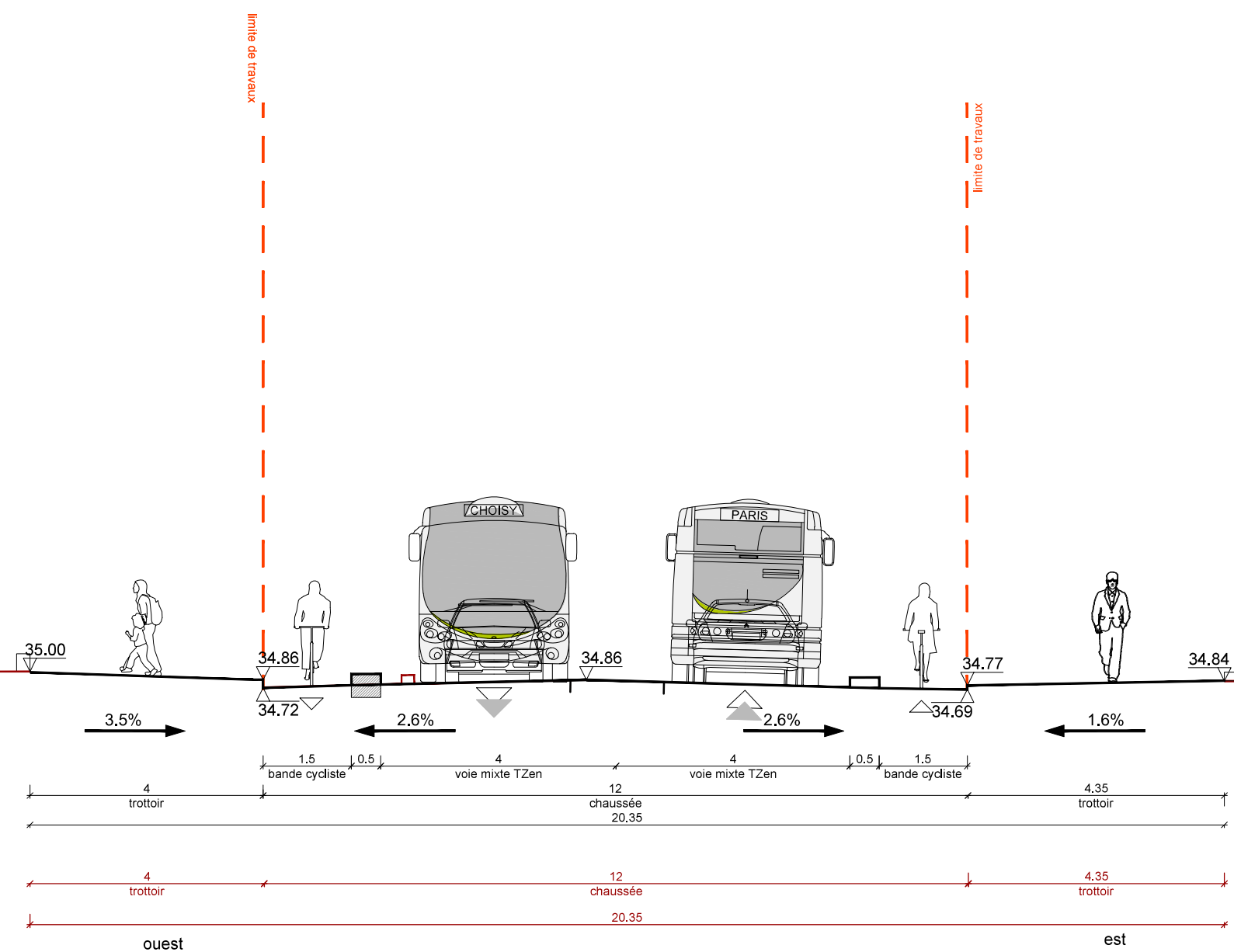


NB :



Station Salvador Allende

Maître d'ouvrage 		Synoptique 		Localisation de la coupe 		AVANT - PROJET <table border="1"> <thead> <tr> <th>Ind.</th> <th>Date</th> <th>Désignation</th> <th>Dessiné par</th> <th>Vérifié par</th> <th>Approuvé par</th> </tr> </thead> <tbody> <tr> <td>D</td> <td>17/02/2020</td> <td>Rendu AVP VF</td> <td>L-E ZULIAGA</td> <td>G. GERIN</td> <td>J. GAUDUCHON</td> </tr> <tr> <td>C</td> <td>18/10/2019</td> <td>Rendu AVP V2</td> <td>L-E ZULIAGA</td> <td>G. GERIN</td> <td>J. GAUDUCHON</td> </tr> <tr> <td>B</td> <td>28/06/2019</td> <td>Rendu AVP V1</td> <td>L-E ZULIAGA</td> <td>G. GERIN</td> <td>J. GAUDUCHON</td> </tr> <tr> <td>A</td> <td>12/03/2019</td> <td>Création du document - Rendu AVP V0</td> <td>L-E ZULIAGA</td> <td>G. GERIN</td> <td>J. GAUDUCHON</td> </tr> </tbody> </table>			Ind.	Date	Désignation	Dessiné par	Vérifié par	Approuvé par	D	17/02/2020	Rendu AVP VF	L-E ZULIAGA	G. GERIN	J. GAUDUCHON	C	18/10/2019	Rendu AVP V2	L-E ZULIAGA	G. GERIN	J. GAUDUCHON	B	28/06/2019	Rendu AVP V1	L-E ZULIAGA	G. GERIN	J. GAUDUCHON	A	12/03/2019	Création du document - Rendu AVP V0	L-E ZULIAGA	G. GERIN	J. GAUDUCHON	<p>Avant-Projet : Coupes d'aménagements urbains Sq6_C02 : Station Salvador Allende Vitry-sur-Seine _ Séquence 06</p>		
Ind.	Date	Désignation	Dessiné par	Vérifié par	Approuvé par																																				
D	17/02/2020	Rendu AVP VF	L-E ZULIAGA	G. GERIN	J. GAUDUCHON																																				
C	18/10/2019	Rendu AVP V2	L-E ZULIAGA	G. GERIN	J. GAUDUCHON																																				
B	28/06/2019	Rendu AVP V1	L-E ZULIAGA	G. GERIN	J. GAUDUCHON																																				
A	12/03/2019	Création du document - Rendu AVP V0	L-E ZULIAGA	G. GERIN	J. GAUDUCHON																																				
Maître d'œuvre 		Emetteur 		Sq6_C02			Format A3 : échelle: 1/100e			Date : 17/02/2020																															
				OZN Emetteur			AVP Phase			COU Type			AME Discipline			01022 N° d'ordre			D Indice																						



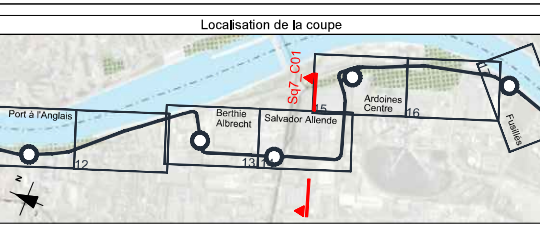
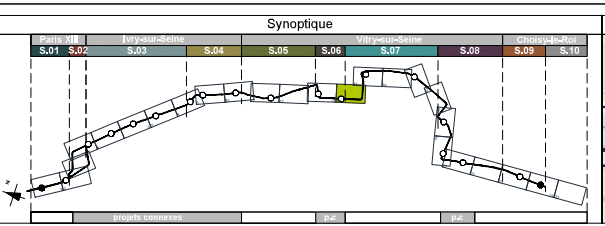
NB :
 - Attention à la pente du trottoir ouest non conforme car le nivellement des trottoirs reste tel que l'existant
 - Interruption de la bordure bande cyclable aux entrées charretières



Maitre d'ouvrage
iledeFrance mobilités

Maitre d'oeuvre
ozen GROUPEMENT Artelia Richez Associés

Emetteur
Richez Associés architecture urbanisme paysage



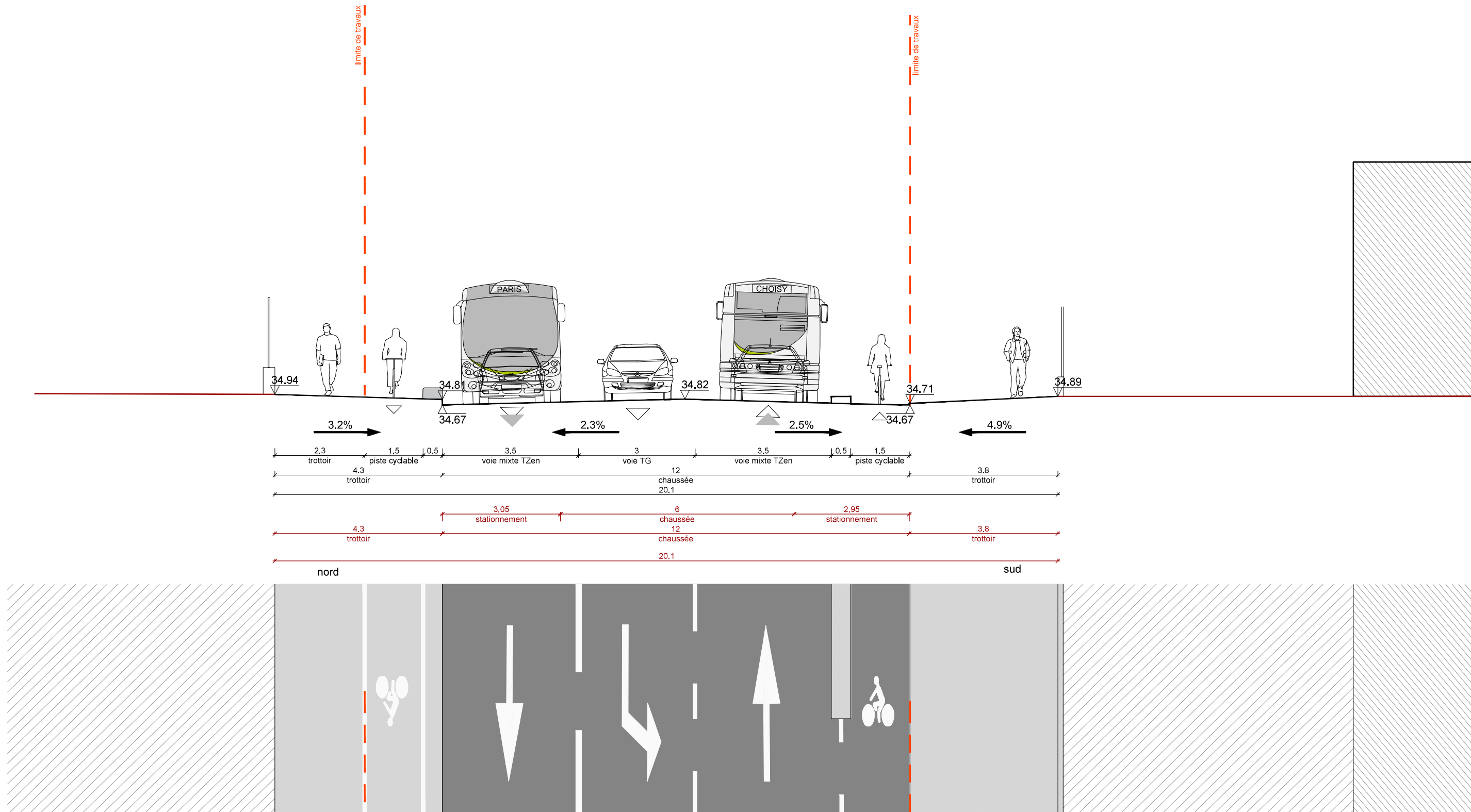
AVANT - PROJET

Ind.	Date	Désignation	Dessiné par	Vérifié par	Approuvé par
D	17/02/2020	Rendu AVP VF	L-E. ZULIAGA	G. GERIN	J. GAUDUCHON
C	18/10/2019	Rendu AVP V2	L-E. ZULIAGA	G. GERIN	J. GAUDUCHON
B	28/06/2019	Rendu AVP V1	L-E. ZULIAGA	G. GERIN	J. GAUDUCHON
A	12/03/2019	Création du document - Rendu AVP V0	L-E. ZULIAGA	G. GERIN	J. GAUDUCHON

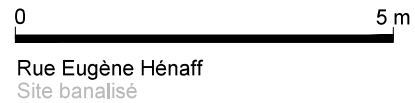
Tzen 5 NOUVELLE LIGNE Vallée de la Seine

Avant-Projet : Coupes d'aménagements urbains
 Sq7_C01 : rue Edith Cavell
 Vitry-sur-Seine _ Séquence 07

Sq7_C01	Format A3 : échelle: 1/100e	Date : 17/02/2020			
OZN	AVP	COU	AME	01022	D
Emetteur	Phase	Type	Discipline	N° d'ordre	Indice



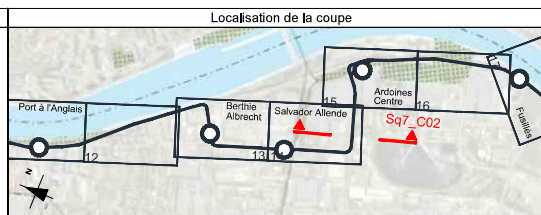
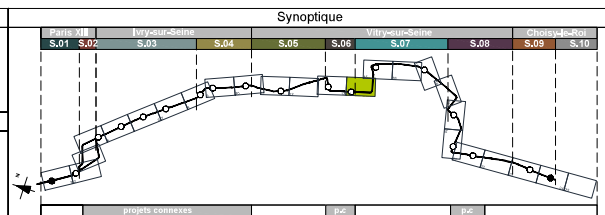
NB :
 - Attention aux pentes non conformes car le nivellement des trottoirs reste tel que l'existant
 - Interruption de la bordure bande cyclable aux entrées charretières



Maitre d'ouvrage
iledeFrance mobilités

Maitre d'oeuvre
ozen GROUPEMENT Artelia Richez Associés

Emetteur
Richez Associés architecture urbanisme paysage



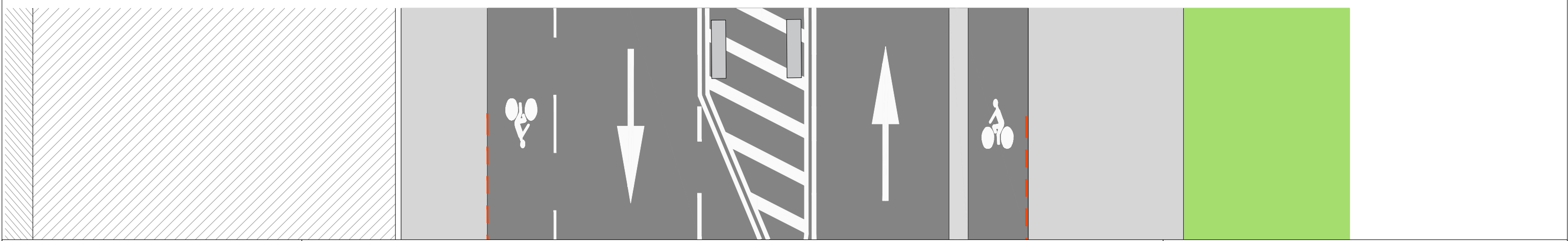
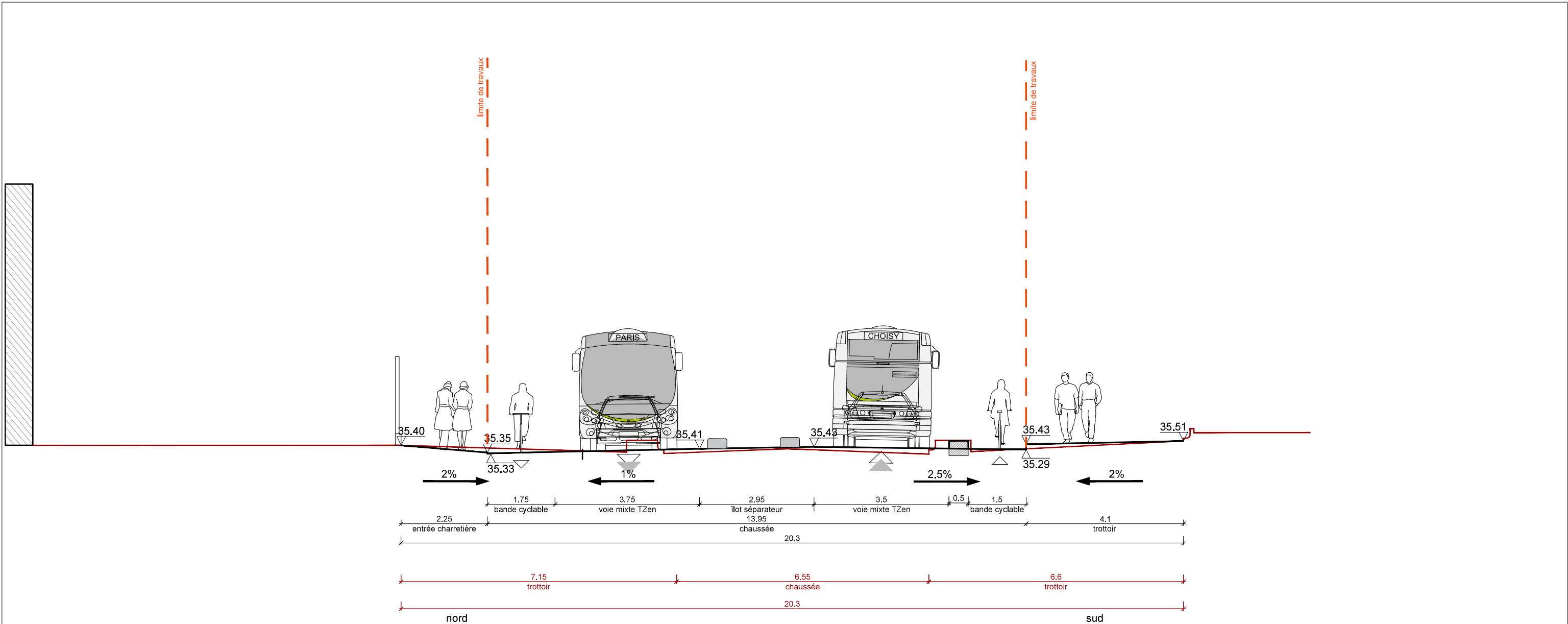
AVANT - PROJET

Ind.	Date	Désignation	Dessiné par	Vérifié par	Approuvé par
D	17/02/2020	Rendu AVP VF	L.-E. ZULLIAGA	G. GERIN	GAUDUCHON
C	18/10/2019	Rendu AVP V2	L.-E. ZULLIAGA	G. GERIN	GAUDUCHON
B	28/06/2019	Rendu AVP V1	L.-E. ZULLIAGA	G. GERIN	GAUDUCHON
A	12/03/2019	Création du document - Rendu AVP V0	L.-E. ZULLIAGA	G. GERIN	GAUDUCHON

Tzen 5 NOUVELLE LIGNE Vallée de la Seine

Avant-Projet : Coupes d'aménagements urbains
 Sq7_C02 : rue Eugène Hénaff
 Vitry-sur-Seine _ Séquence 07

Sq7_C02	Format A3 : échelle: 1/100e	Date : 17/02/2020			
OZN	AVP	COU	AME	01022	D
Emetteur	Phase	Type	Discipline	N° d'ordre	Indice


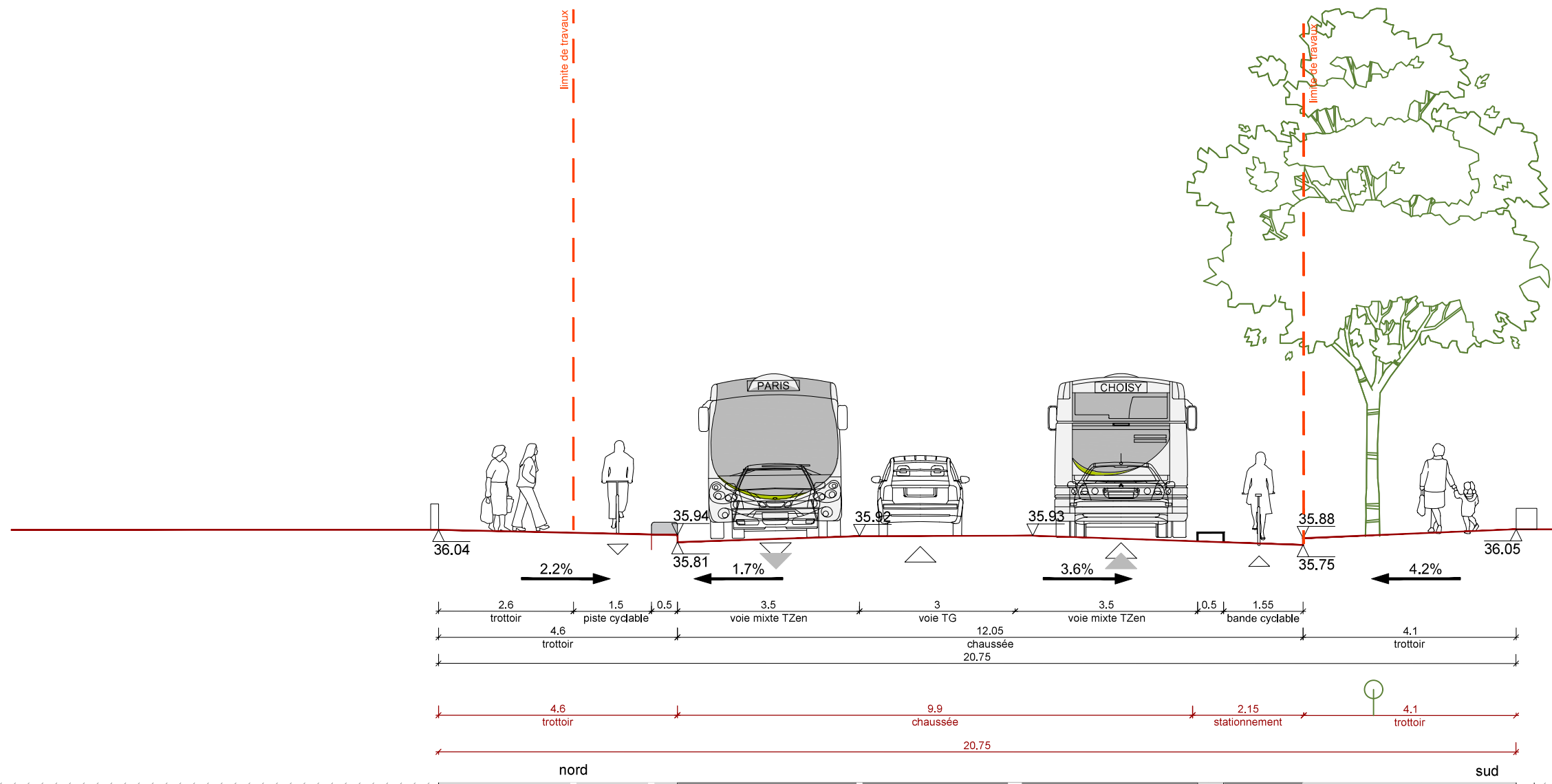


NB :

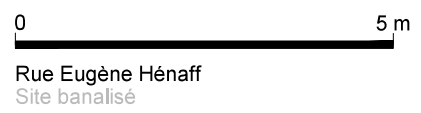
0 5 m

Rue Eugène Hénaff
Site banalisé

Maître d'ouvrage 	Synoptique 	Localisation de la coupe 	AVANT - PROJET <table border="1" style="width: 100%; border-collapse: collapse;"> <thead> <tr> <th>Ind.</th> <th>Date</th> <th>Désignation</th> <th>Dessiné par</th> <th>Vérifié par</th> <th>Approuvé par</th> </tr> </thead> <tbody> <tr> <td>D</td> <td>17/02/2020</td> <td>Rendu AVP VF</td> <td>L.-E. ZULIAGA</td> <td>G. GERIN</td> <td>J. GAUDUCHON</td> </tr> <tr> <td>C</td> <td>18/10/2019</td> <td>Rendu AVP V2</td> <td>L.-E. ZULIAGA</td> <td>G. GERIN</td> <td>J. GAUDUCHON</td> </tr> <tr> <td>B</td> <td>28/06/2019</td> <td>Rendu AVP V1</td> <td>L.-E. ZULIAGA</td> <td>G. GERIN</td> <td>J. GAUDUCHON</td> </tr> <tr> <td>A</td> <td>12/03/2019</td> <td>Création du document - Rendu AVP V0</td> <td>L.-E. ZULIAGA</td> <td>G. GERIN</td> <td>J. GAUDUCHON</td> </tr> </tbody> </table>	Ind.	Date	Désignation	Dessiné par	Vérifié par	Approuvé par	D	17/02/2020	Rendu AVP VF	L.-E. ZULIAGA	G. GERIN	J. GAUDUCHON	C	18/10/2019	Rendu AVP V2	L.-E. ZULIAGA	G. GERIN	J. GAUDUCHON	B	28/06/2019	Rendu AVP V1	L.-E. ZULIAGA	G. GERIN	J. GAUDUCHON	A	12/03/2019	Création du document - Rendu AVP V0	L.-E. ZULIAGA	G. GERIN	J. GAUDUCHON	 Avant-Projet : Coupes d'aménagements urbains Sq7_C03 : rue Eugène Hénaff Vitry-sur-Seine _ Séquence 07
Ind.	Date	Désignation	Dessiné par	Vérifié par	Approuvé par																													
D	17/02/2020	Rendu AVP VF	L.-E. ZULIAGA	G. GERIN	J. GAUDUCHON																													
C	18/10/2019	Rendu AVP V2	L.-E. ZULIAGA	G. GERIN	J. GAUDUCHON																													
B	28/06/2019	Rendu AVP V1	L.-E. ZULIAGA	G. GERIN	J. GAUDUCHON																													
A	12/03/2019	Création du document - Rendu AVP V0	L.-E. ZULIAGA	G. GERIN	J. GAUDUCHON																													
Maître d'œuvre 	Emetteur 				<table border="1" style="width: 100%; border-collapse: collapse;"> <tr> <td>Sq7_C03</td> <td>Format A3 : échelle: 1/100e</td> <td>Date : 17/02/2020</td> </tr> <tr> <td>OZN</td> <td>AVP</td> <td>COU</td> <td>AME</td> <td>01022</td> <td>D</td> </tr> <tr> <td>Emetteur</td> <td>Phase</td> <td>Type</td> <td>Discipline</td> <td>N° d'ordre</td> <td>Indice</td> </tr> </table>	Sq7_C03	Format A3 : échelle: 1/100e	Date : 17/02/2020	OZN	AVP	COU	AME	01022	D	Emetteur	Phase	Type	Discipline	N° d'ordre	Indice														
Sq7_C03	Format A3 : échelle: 1/100e	Date : 17/02/2020																																
OZN	AVP	COU	AME	01022	D																													
Emetteur	Phase	Type	Discipline	N° d'ordre	Indice																													



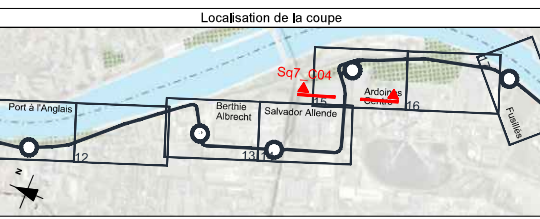
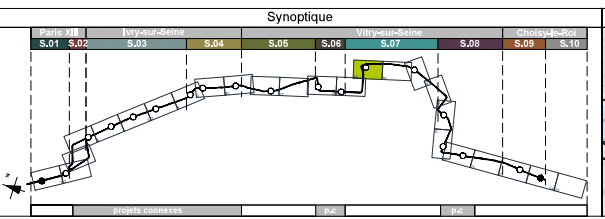
NB :
 - Attention aux pentes non conformes car le nivellement des trottoirs reste tel que l'existant
 - Interruption de la bordure bande cyclable aux entrées charretières



Maitre d'ouvrage
iledeFrance mobilités

Maitre d'oeuvre
ozen GROUPEMENT Artelia Richez Associés

Emetteur
Richez Associés architecture urbanisme paysage



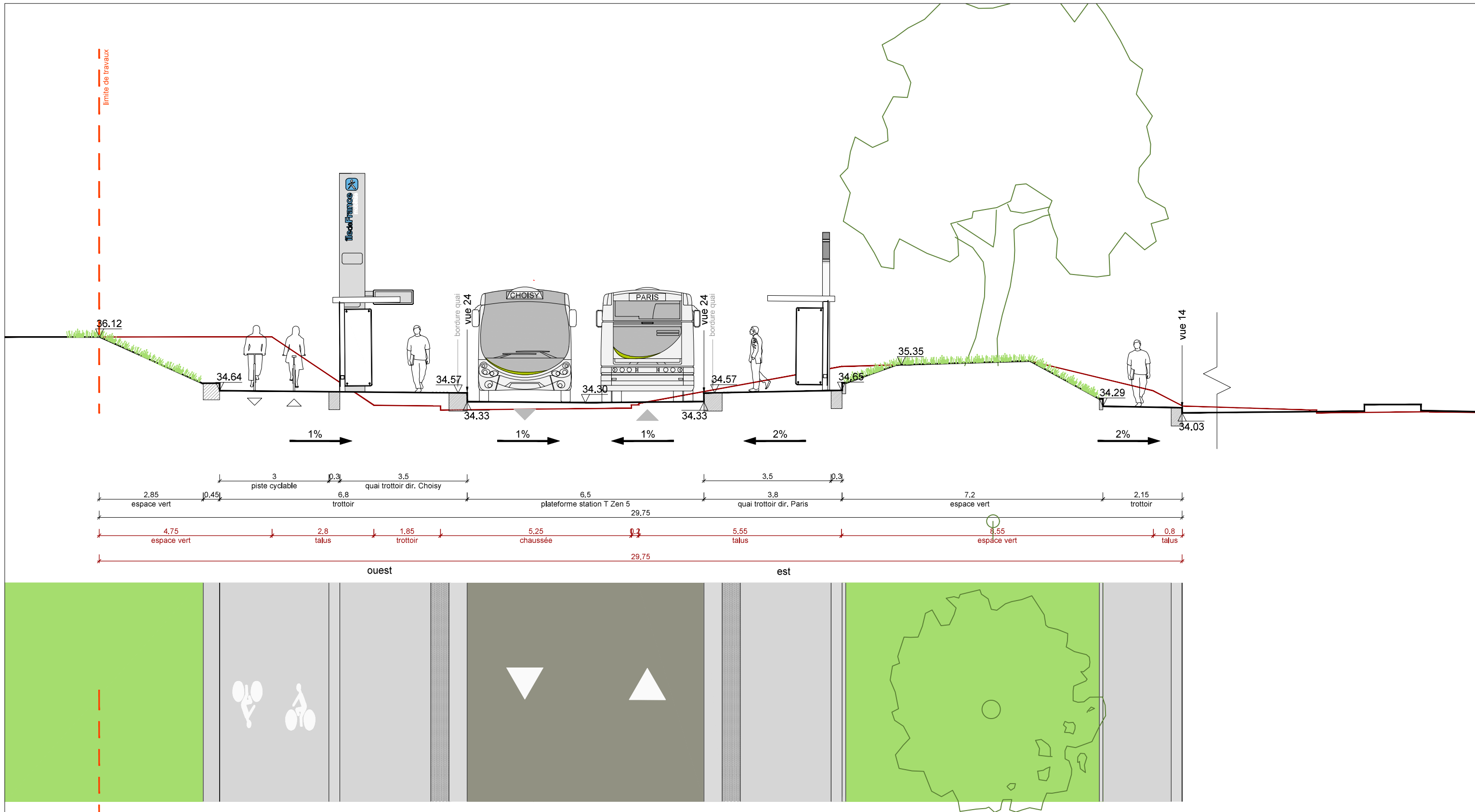
AVANT - PROJET

Ind.	Date	Désignation	Dessiné par	Vérifié par	Approuvé par
D	17/02/2020	Rendu AVP VF	L-E ZULIAGA	G. GERIN	GAUDUCHON
C	18/10/2019	Rendu AVP V2	L-E ZULIAGA	G. GERIN	GAUDUCHON
B	28/06/2019	Rendu AVP V1	L-E ZULIAGA	G. GERIN	GAUDUCHON
A	12/03/2019	Création du document - Rendu AVP V0	L-E ZULIAGA	G. GERIN	GAUDUCHON

Tzen 5 NOUVELLE LIGNE Vallée de la Seine

Avant-Projet : Coupes d'aménagements urbains
 Sq7_C04 : Rue Eugène Hénaff
 Vitry-sur-Seine _ Séquence 07

Sq7_C04	Format A3 : échelle: 1/100e	Date : 17/02/2020			
OZN	AVP	COU	AME	01022	D
Emetteur	Phase	Type	Discipline	N° d'ordre	Indice



0 5 m

13 - Station Ardoines Centre

NB :

Maitre d'ouvrage

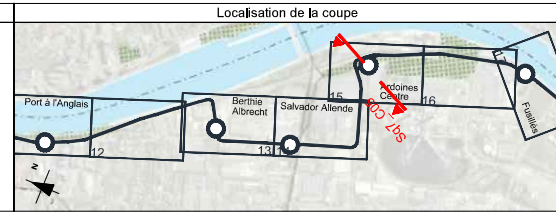
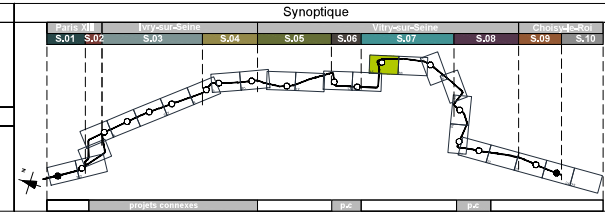
iledeFrance
mobilités

Maitre d'oeuvre

ozen
GROUPEMENT
Artelia
Richez Associés

Emetteur

Richez Associés
architecture urbanisme paysage



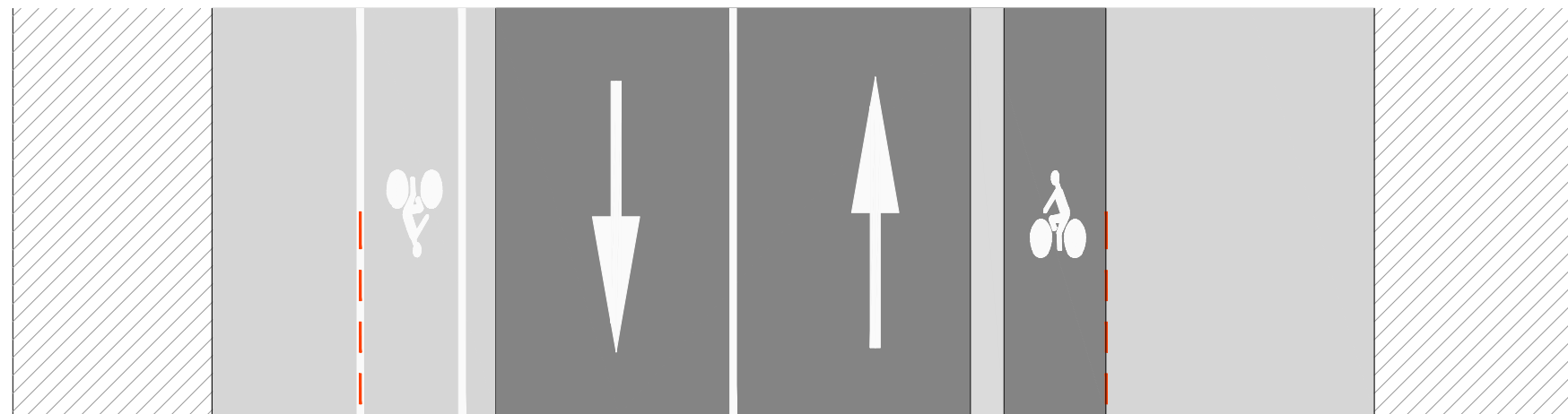
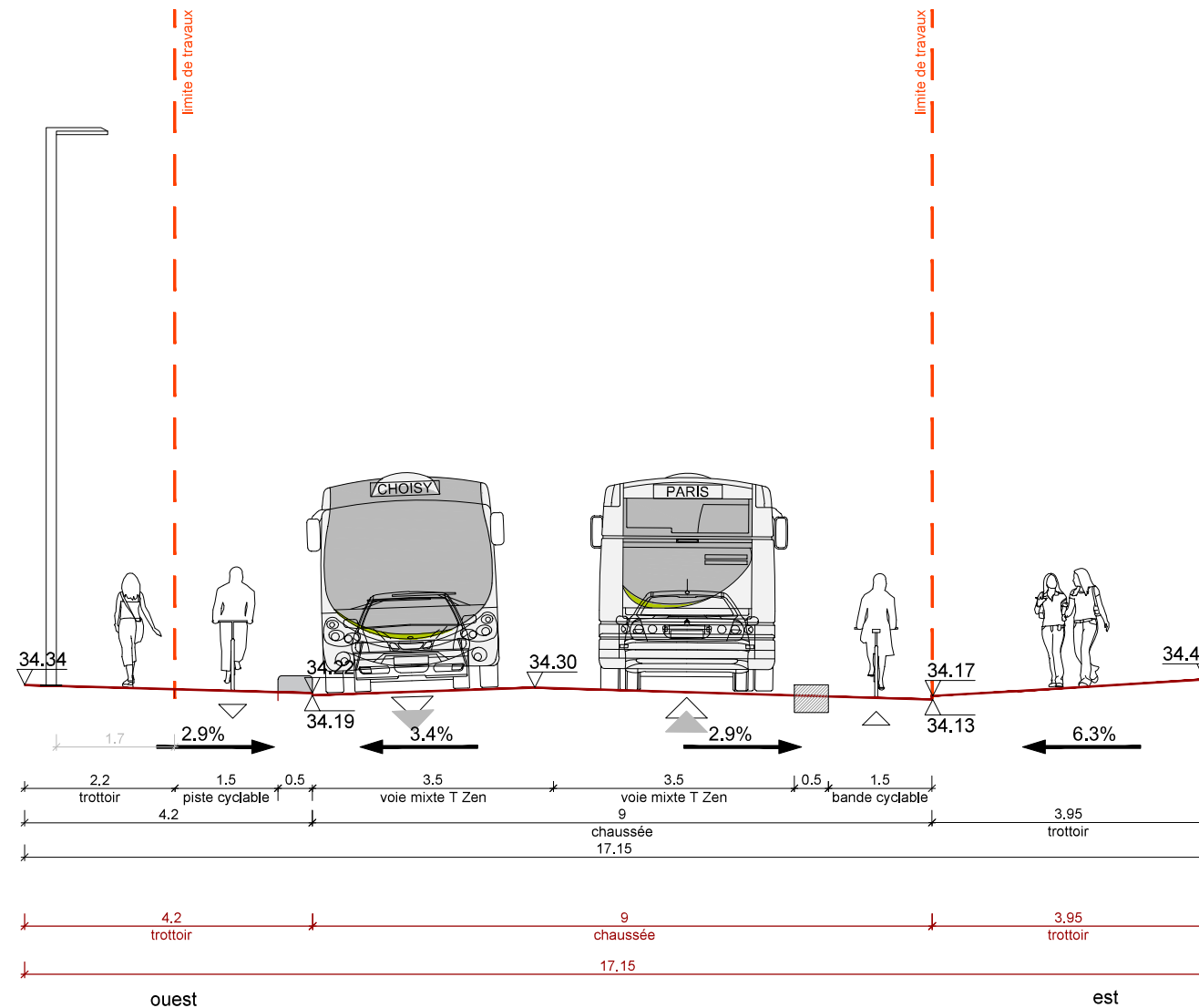
AVANT - PROJET

Ind.	Date	Désignation	Dessiné par	Vérifié par	Approuvé par
D	17/02/2020	Rendu AVP VF	L-E. ZULLIAGA	G. GERIN	GAUDUCHON
C	18/10/2019	Rendu AVP V2	L-E. ZULLIAGA	G. GERIN	GAUDUCHON
B	28/06/2019	Rendu AVP V1	L-E. ZULLIAGA	G. GERIN	GAUDUCHON
A	12/03/2019	Création du document - Rendu AVP V0	L-E. ZULLIAGA	G. GERIN	GAUDUCHON

Tzen 5 NOUVELLE LIGNE
Vallée de la Seine

Avant-Projet : Coupes d'aménagements urbains
Sq7_C05 : Station Ardoines Centre
Vitry-sur-Seine _ Séquence 07

Sq7_C05	Format A3 : échelle: 1/100e	Date : 17/02/2020			
OZN	AVP	COU	AME	01022	D
Emetteur	Phase	Type	Discipline	N° d'ordre	Indice



NB :
- Attention aux pentes non conformes car le nivellement des trottoirs reste tel que l'existant

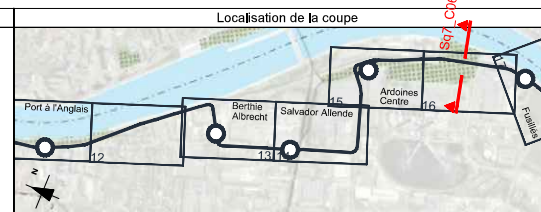
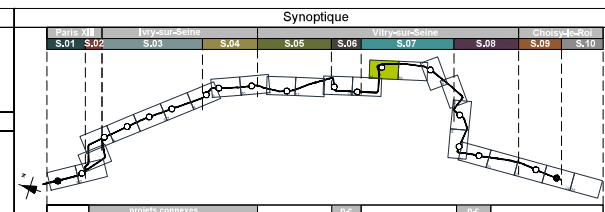


Quai Jules Guesde
Site banalisé

Maitre d'ouvrage
iledeFrance mobilités

Maitre d'oeuvre
ozen GROUPEMENT Artelia Richez Associés

Emetteur
Richez Associés architecture urbanisme paysage



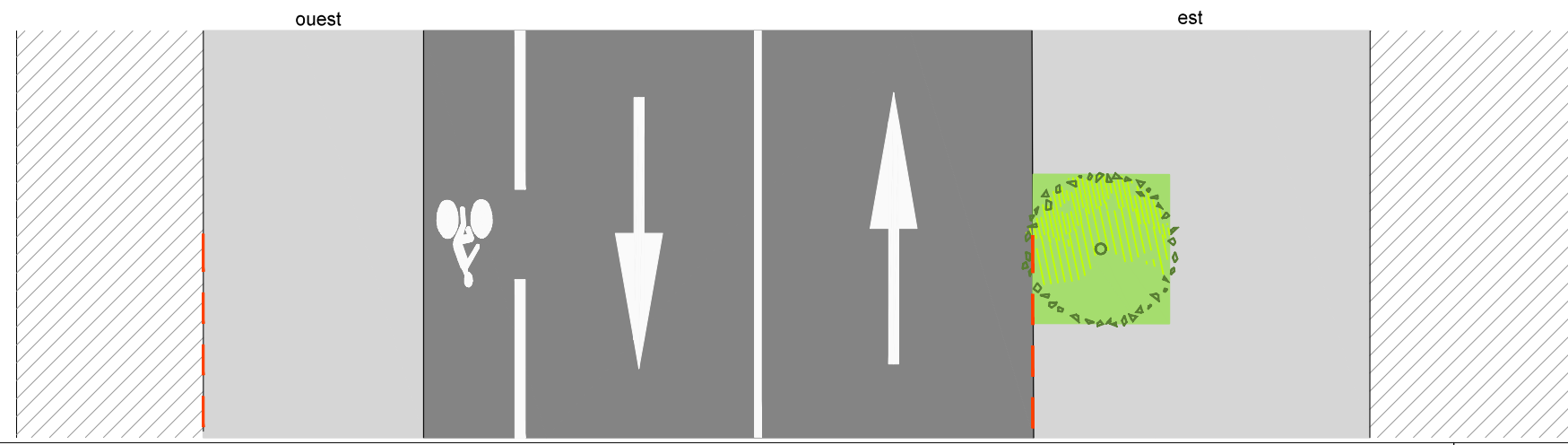
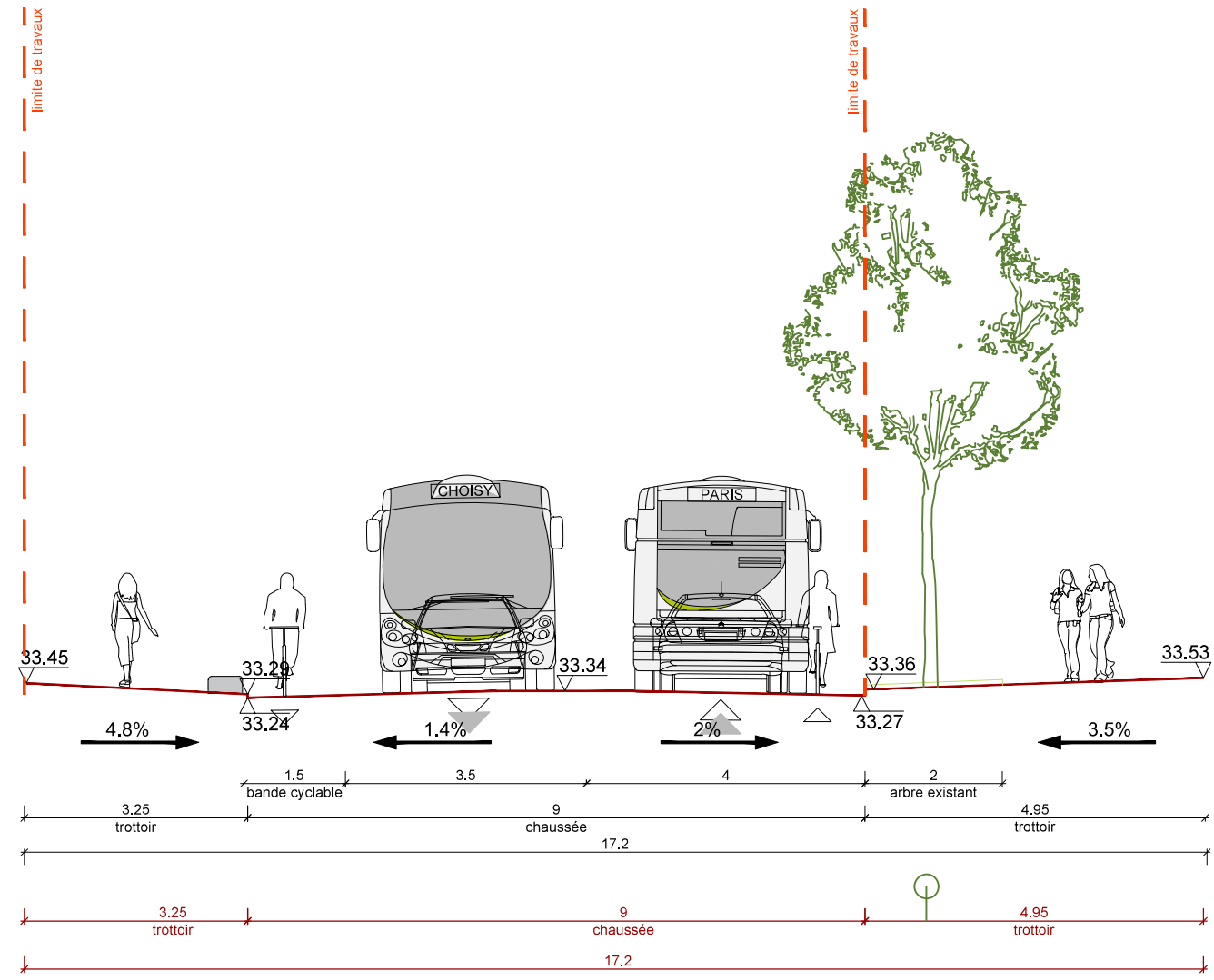
AVANT - PROJET

Ind.	Date	Désignation	Dessiné par	Vérifié par	Approuvé par
D	17/02/2020	Rendu AVP VF	L-E ZULUAGA	G. GERIN	GAUDUCHON
C	18/10/2019	Rendu AVP V2	L-E ZULUAGA	G. GERIN	GAUDUCHON
B	28/06/2019	Rendu AVP V1	L-E ZULUAGA	G. GERIN	GAUDUCHON
A	12/03/2019	Création du document - Rendu AVP V0	L-E ZULUAGA	G. GERIN	GAUDUCHON

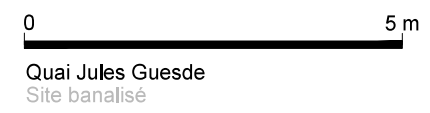
Tzen 5 NOUVELLE LIGNE Vallée de la Seine

Avant-Projet : Coupes d'aménagements urbains
Sq7_C06 : Quai Jules Guesde
Vitry-sur-Seine _ Séquence 07

Sq7_C06	Format A3 : échelle: 1/100e	Date : 17/02/2020			
OZN	AVP	COU	AME	01022	D
Emetteur	Phase	Type	Discipline	N° d'ordre	Indice

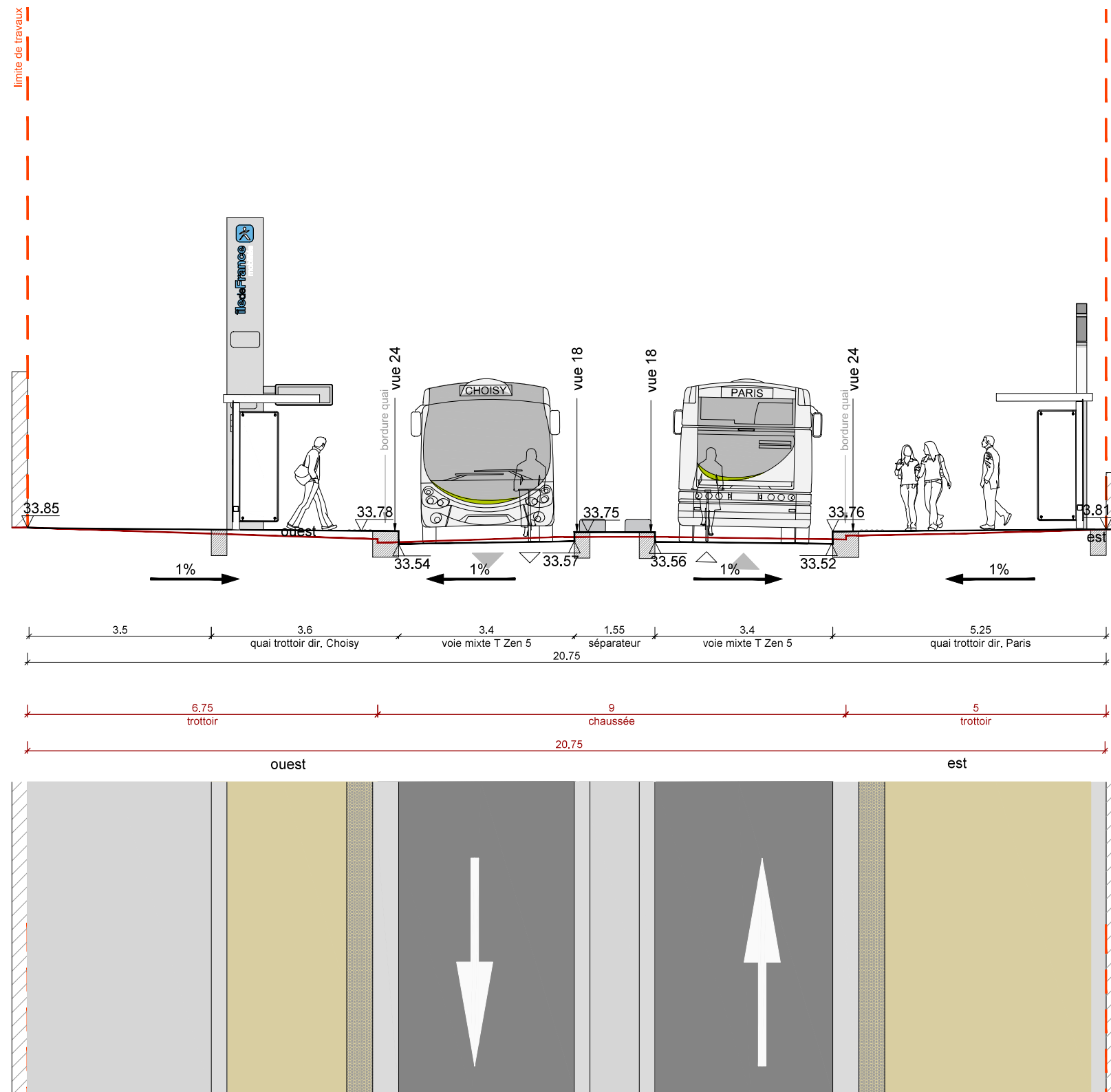


NB :
- Attention aux pentes non conformes car le nivellement des trottoirs reste tel que l'existant



Quai Jules Guesde
Site banalisé

Maître d'ouvrage 		Synoptique 		Localisation de la coupe 		AVANT - PROJET <table border="1"> <thead> <tr> <th>Ind.</th> <th>Date</th> <th>Désignation</th> <th>Dessiné par</th> <th>Vérifié par</th> <th>Approuvé par</th> </tr> </thead> <tbody> <tr> <td>D</td> <td>17/02/2020</td> <td>Rendu AVP VF</td> <td>L-E. ZULUAGA</td> <td>G. GERIN</td> <td>J. GAUDUCHON</td> </tr> <tr> <td>C</td> <td>18/10/2019</td> <td>Rendu AVP V2</td> <td>L-E. ZULUAGA</td> <td>G. GERIN</td> <td>J. GAUDUCHON</td> </tr> <tr> <td>B</td> <td>28/06/2019</td> <td>Rendu AVP V1</td> <td>L-E. ZULUAGA</td> <td>G. GERIN</td> <td>J. GAUDUCHON</td> </tr> <tr> <td>A</td> <td>12/03/2019</td> <td>Création du document - Rendu AVP V0</td> <td>L-E. ZULUAGA</td> <td>G. GERIN</td> <td>J. GAUDUCHON</td> </tr> </tbody> </table>		Ind.	Date	Désignation	Dessiné par	Vérifié par	Approuvé par	D	17/02/2020	Rendu AVP VF	L-E. ZULUAGA	G. GERIN	J. GAUDUCHON	C	18/10/2019	Rendu AVP V2	L-E. ZULUAGA	G. GERIN	J. GAUDUCHON	B	28/06/2019	Rendu AVP V1	L-E. ZULUAGA	G. GERIN	J. GAUDUCHON	A	12/03/2019	Création du document - Rendu AVP V0	L-E. ZULUAGA	G. GERIN	J. GAUDUCHON		
Ind.	Date	Désignation	Dessiné par	Vérifié par	Approuvé par																																		
D	17/02/2020	Rendu AVP VF	L-E. ZULUAGA	G. GERIN	J. GAUDUCHON																																		
C	18/10/2019	Rendu AVP V2	L-E. ZULUAGA	G. GERIN	J. GAUDUCHON																																		
B	28/06/2019	Rendu AVP V1	L-E. ZULUAGA	G. GERIN	J. GAUDUCHON																																		
A	12/03/2019	Création du document - Rendu AVP V0	L-E. ZULUAGA	G. GERIN	J. GAUDUCHON																																		
Maître d'œuvre 		Emetteur 		Avant-Projet : Coupes d'aménagements urbains Sq7_C07 : Quai Jules Guesde Vitry-sur-Seine _ Séquence 07		Format A3 : échelle: 1/100e Date : 17/02/2020 OZN AVP COU AME 01022 D Emetteur Phase Type Discipline N° d'ordre Indice																																	



NB :

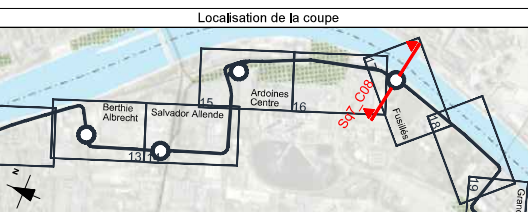
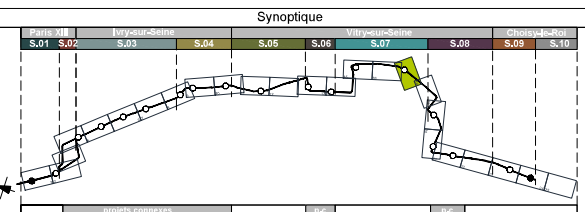


14 - Station Fusillés
Site banalisé

Maitre d'ouvrage
iledeFrance mobilités

Maitre d'oeuvre
ozen GROUPEMENT Artelia Richez Associés

Emetteur
Richez Associés architecture urbanisme paysage



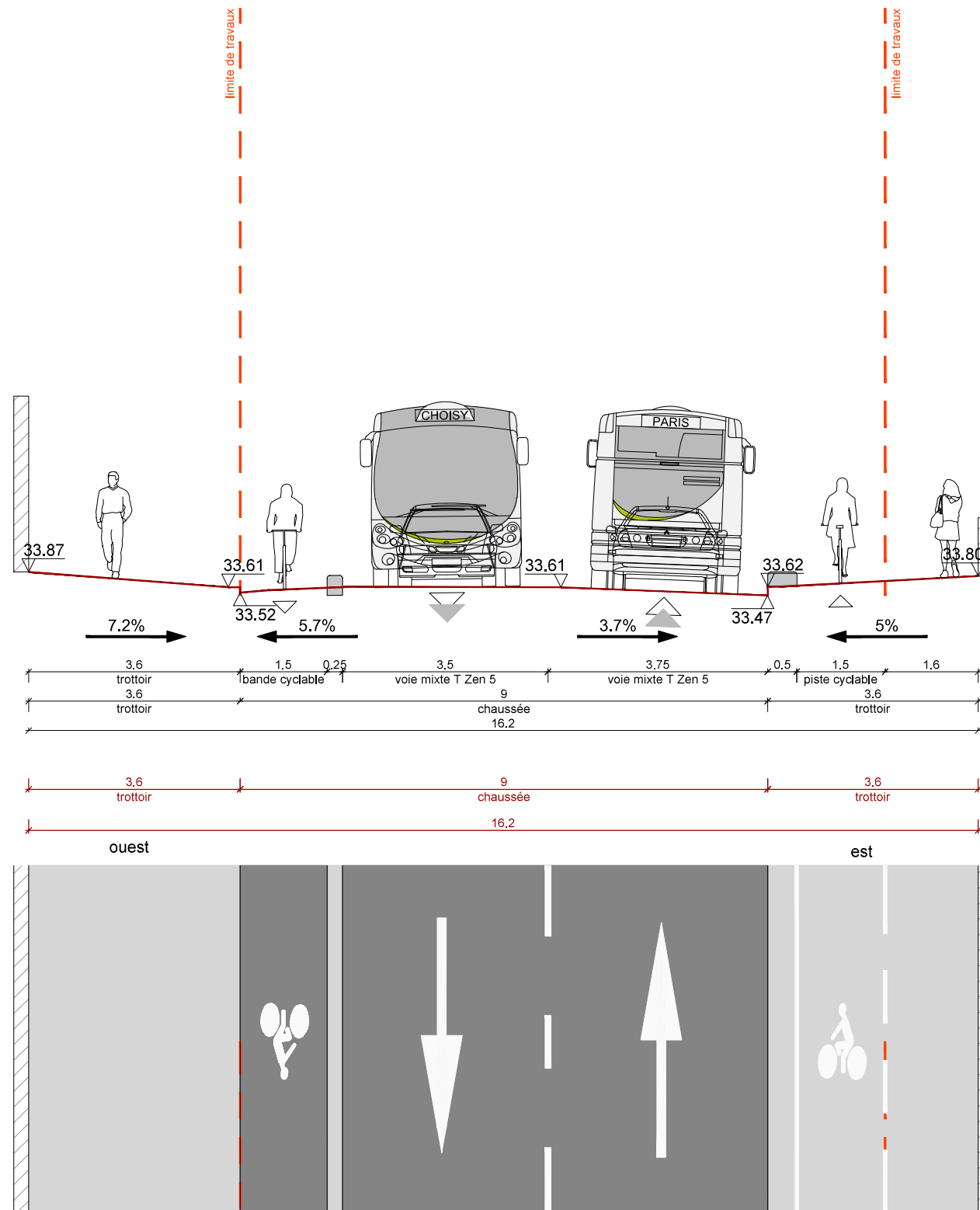
AVANT - PROJET

Ind.	Date	Désignation	Dessiné par	Vérifié par	Approuvé par
D	17/02/2020	Rendu AVP VF	L-E ZULIAGA	G. GERIN	GAUDUCHON
C	18/10/2019	Rendu AVP V2	L-E ZULIAGA	G. GERIN	GAUDUCHON
B	28/06/2019	Rendu AVP V1	L-E ZULIAGA	G. GERIN	GAUDUCHON
A	12/03/2019	Création du document - Rendu AVP V0	L-E ZULIAGA	G. GERIN	GAUDUCHON

Tzen 5 NOUVELLE LIGNE
Vallée de la Seine

Avant-Projet : Coupes d'aménagements urbains
Sq7_C08 : Station Fusillés
Vitry-sur-Seine _ Séquence 07

Sq7_C08	Format A3 : échelle: 1/100e	Date : 17/02/2020			
OZN	AVP	COU	AME	01022	D
Emetteur	Phase	Type	Discipline	N° d'ordre	Indice



NB :
- Attention aux pentes non conformes car le nivellement des trottoirs reste tel que l'existant

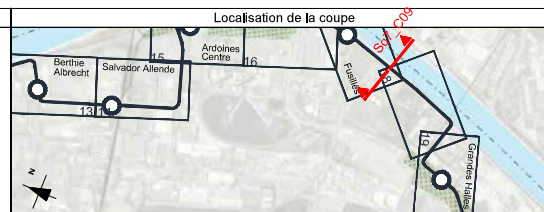
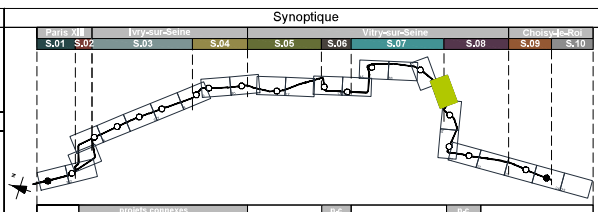


Rue Léon Mauvais
Site banalisé

Maitre d'ouvrage
iledeFrance mobilités

Maitre d'oeuvre
ozen GROUPEMENT Artelia Richez Associés

Emetteur
Richez Associés architecture urbanisme paysage



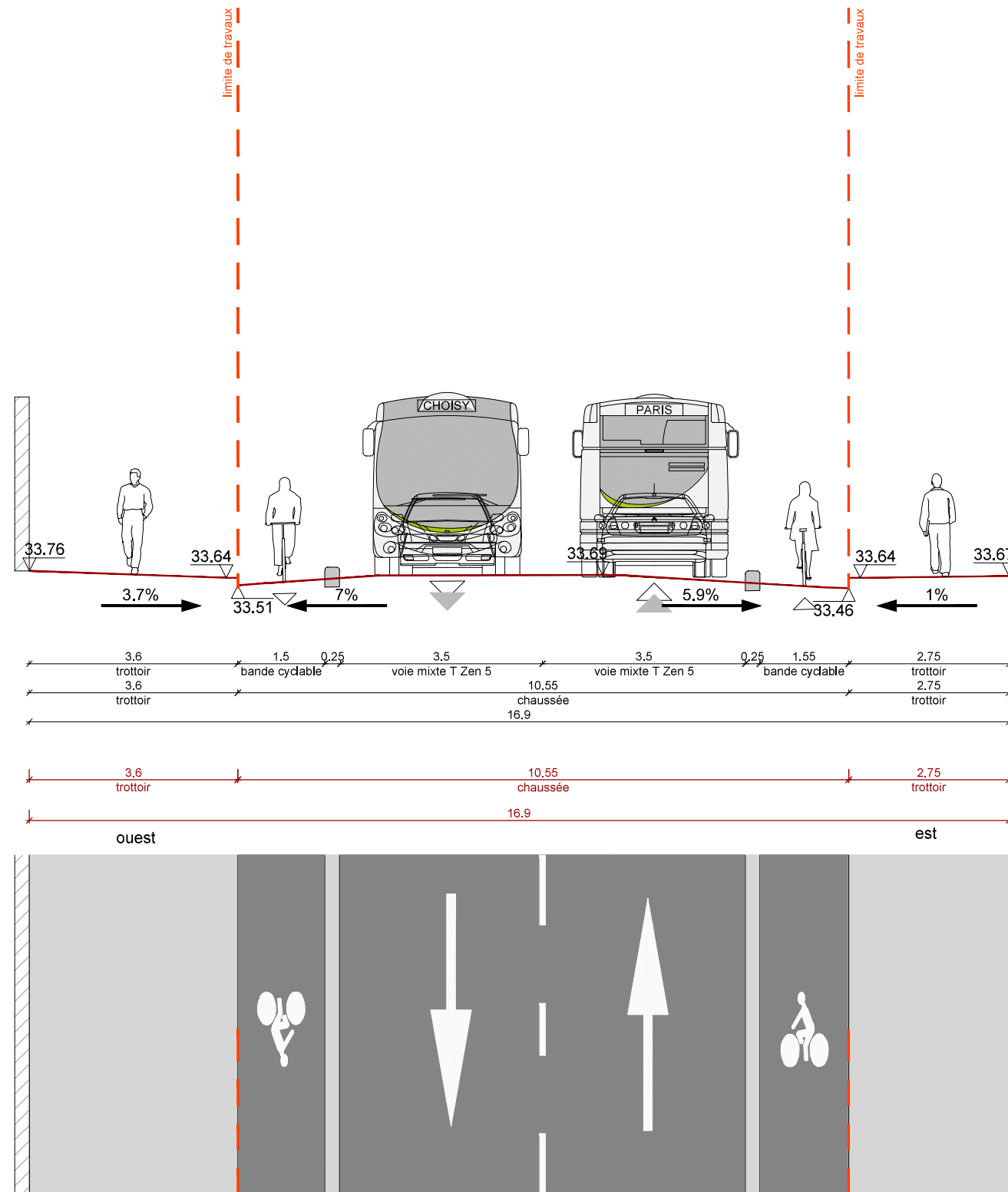
AVANT - PROJET

Ind.	Date	Désignation	Dessiné par	Vérifié par	Approuvé par
D	17/02/2020	Rendu AVP VF	L-E. ZULUAGA	G. GERIN	GAUDUCHON
C	18/10/2019	Rendu AVP V2	L-E. ZULUAGA	G. GERIN	GAUDUCHON
B	28/06/2019	Rendu AVP V1	L-E. ZULUAGA	G. GERIN	GAUDUCHON
A	12/03/2019	Création du document - Rendu AVP V0	L-E. ZULUAGA	G. GERIN	GAUDUCHON

Tzen 5 NOUVELLE LIGNE
Vallée de la Seine

Avant-Projet : Coupes d'aménagements urbains
Sq7_C09 : Quai Jules Guesde
Vitry-sur-Seine _ Séquence 07

Sq7_C09	Format A3 : échelle: 1/100e	Date : 17/02/2020			
OZN	AVP	COU	AME	01022	D
Emetteur	Phase	Type	Discipline	N° d'ordre	Indice



NB :
 - Attention aux pentes non conformes car le nivellement des trottoirs reste tel que l'existant

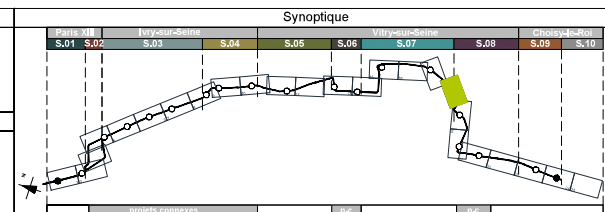


Rue Léon Mauvais
 Site banalisé

Maitre d'ouvrage
iledeFrance mobilités

Maitre d'oeuvre
ozen GROUPEMENT Artelia Richez Associés

Emetteur
Richez Associés architecture urbanisme paysage



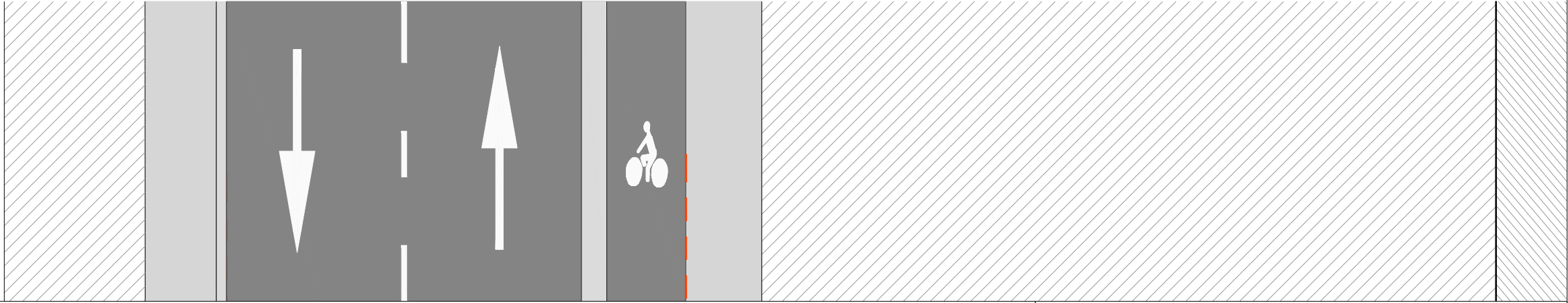
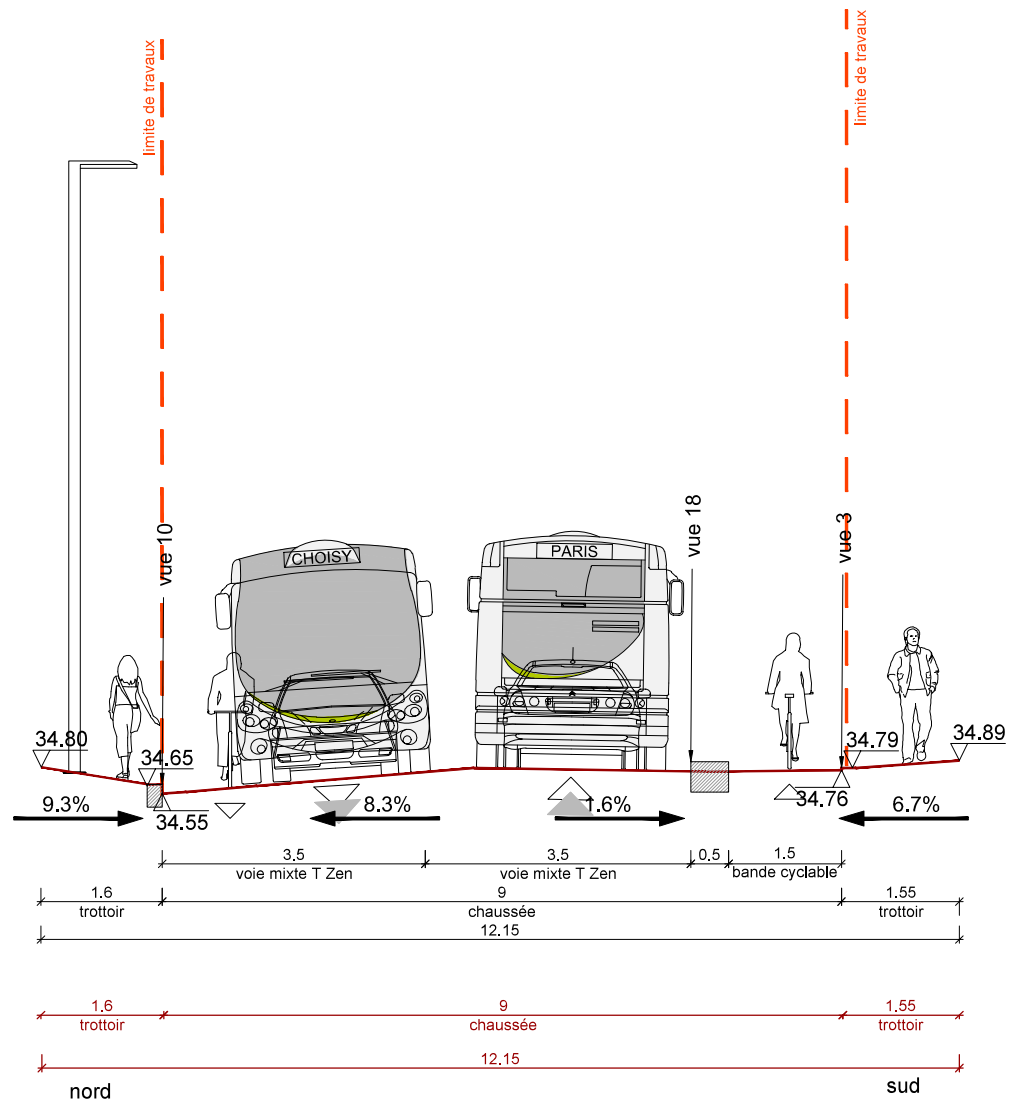
AVANT - PROJET

Ind.	Date	Désignation	Dessiné par	Vérifié par	Approuvé par
D	17/02/2020	Rendu AVP VF	L.-E. ZULUAGA	G. GERIN	GAUDUCHON
C	18/10/2019	Rendu AVP V2	L.-E. ZULUAGA	G. GERIN	GAUDUCHON
B	28/06/2019	Rendu AVP V1	L.-E. ZULUAGA	G. GERIN	GAUDUCHON
A	12/03/2019	Création du document - Rendu AVP V0	L.-E. ZULUAGA	G. GERIN	GAUDUCHON

Tzen 5 NOUVELLE LIGNE Vallée de la Seine

Avant-Projet : Coupes d'aménagements urbains
 Sq7_C10 : Quai Jules Guesde
 Vitry-sur-Seine _ Séquence 07

Sq7_C10	Format A3 : échelle: 1/100e	Date : 17/02/2020			
OZN	AVP	COU	AME	01022	D
Emetteur	Phase	Type	Discipline	N° d'ordre	Indice



NB :
- Attention aux pentes non conformes car le nivellement des trottoirs reste tel que l'existant

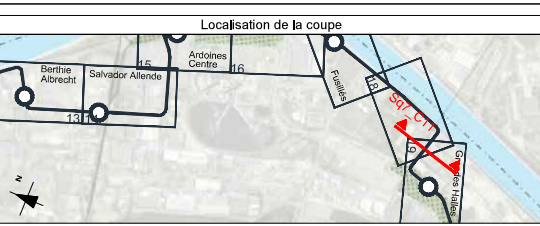
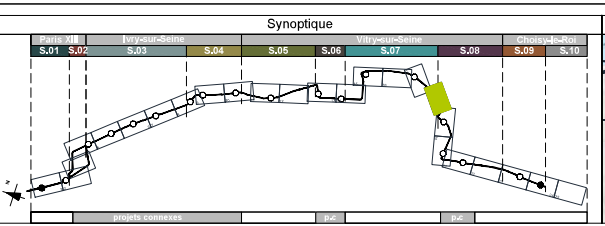


Rue Léon Mauvais
Site banalisé

Maitre d'ouvrage
iledeFrance mobilités

Maitre d'oeuvre
ozen GROUPEMENT Artelia Richez Associés

Emetteur
Richez Associés architecture urbanisme paysage




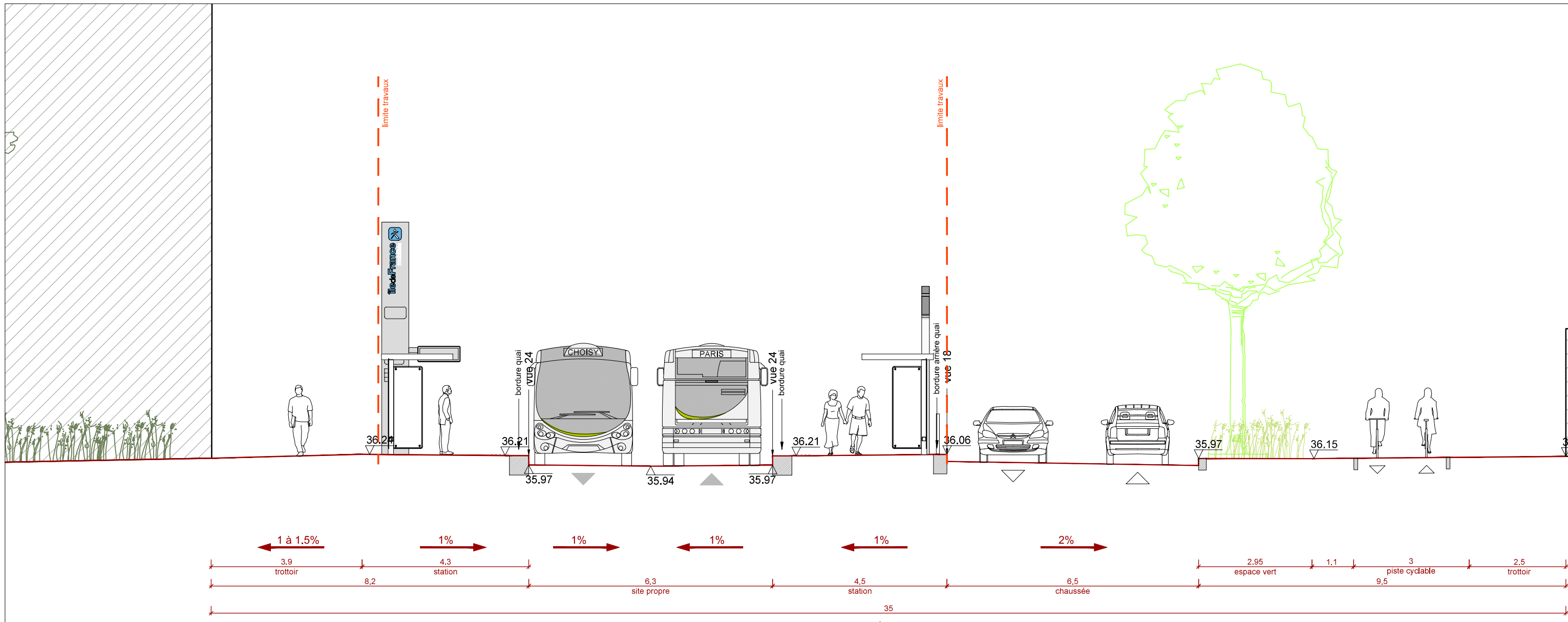
AVANT - PROJET

Ind.	Date	Désignation	Dessiné par	Vérifié par	Approuvé par
D	17/02/2020	Rendu AVP VF	L.-E. ZULLIAGA	G. GERIN	J. GAUDUCHON
C	18/10/2019	Rendu AVP V2	L.-E. ZULLIAGA	G. GERIN	J. GAUDUCHON
B	28/06/2019	Rendu AVP V1	L.-E. ZULLIAGA	G. GERIN	J. GAUDUCHON
A	12/03/2019	Création du document - Rendu AVP V0	L.-E. ZULLIAGA	G. GERIN	J. GAUDUCHON

Tzen 5 NOUVELLE LIGNE Vallée de la Seine

Avant-Projet : Coupes d'aménagements urbains
Sq7_C11 : Rue Léon Mauvais
Vitry-sur-Seine _ Séquence 07

Sq7_C11	Format A3 : échelle: 1/100e	Date : 17/02/2020			
OZN	AVP	COU	AME	01022	D
Emetteur	Phase	Type	Discipline	N° d'ordre	Indice



NB :
 - Largeur de plateforme non conforme.
 - Nivellement plateforme livrée par la ZAC conforme au nivellement type en central.
 - Largeur des quais conformes.
 - Hauteur des quais livrés par la ZAC conforme (24cm).
 - Hauteur de la bordure arrière du quai conforme aux Hypothèses de conception Ozen (18cm).



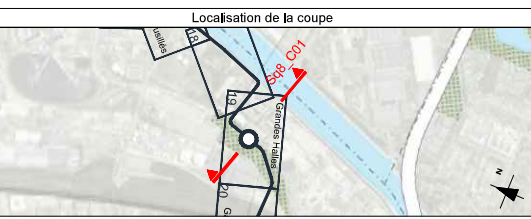
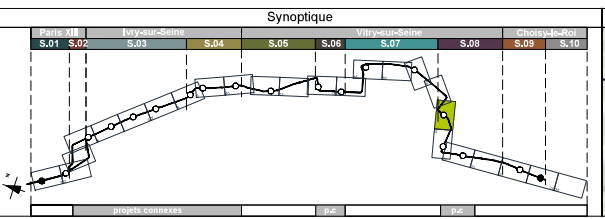
15 - Station Grande Halle
 Projet Connexe ZAC Gare Ardoines - MOA : GPA

Sources : VTA-ART-TOPO compil-19-5-16.dwg ; VTA_PRO_AMU_R_A_v16.dwg
 VTZ_DCE_AMU_RA.dwg ; VTA-PRO-CPE-R_A-V04.dwg ; VTZ_DCE_CPE_RA.dwg

Maitre d'ouvrage
iledeFrance mobilités

Maitre d'oeuvre
ozen GROUPEMENT Artelia Richez Associés

Emetteur
Richez Associés architecture urbanisme paysage



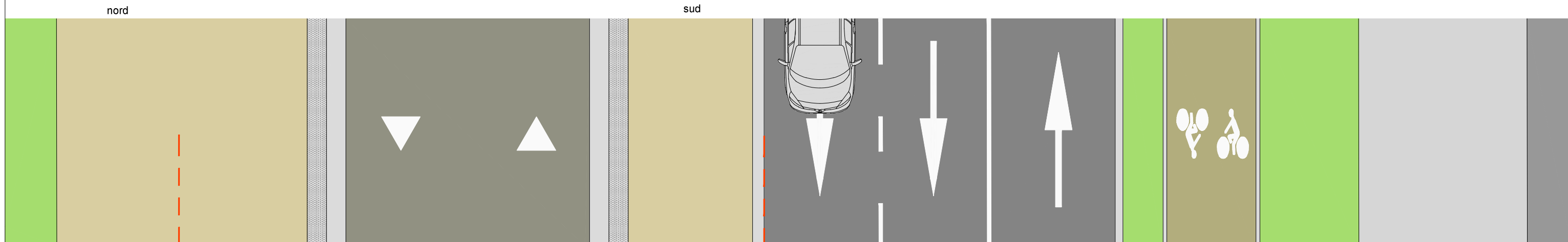
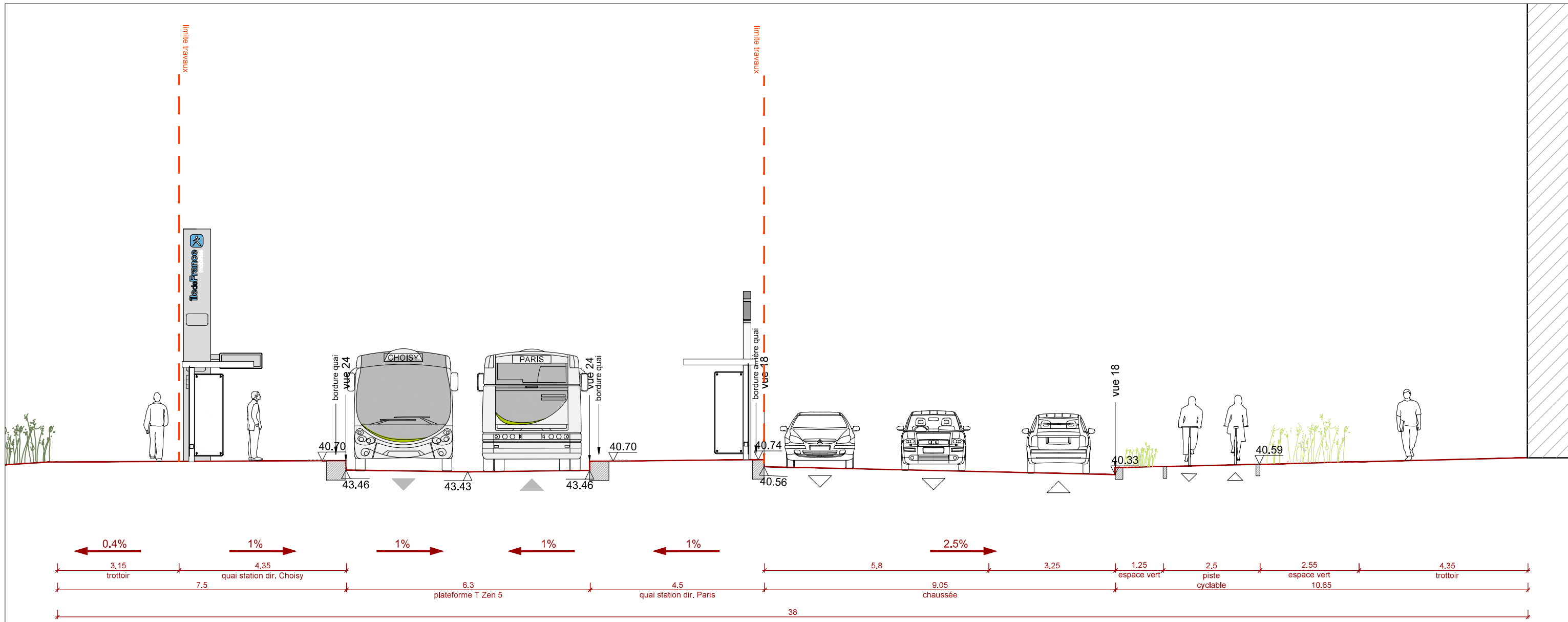
AVANT - PROJET

Ind.	Date	Désignation	Dessiné par	Vérifié par	Approuvé par
D	17/02/2020	Rendu AVP VF	L-E.ZULLIAGA	G. GERIN	J. GAUDUCHON
C	18/10/2019	Rendu AVP V2	L-E.ZULLIAGA	G. GERIN	J. GAUDUCHON
B	28/06/2019	Rendu AVP V1	L-E.ZULLIAGA	G. GERIN	J. GAUDUCHON
A	12/03/2019	Création du document - Rendu AVP V0	L-E.ZULLIAGA	G. GERIN	J. GAUDUCHON

Tzen 5 NOUVELLE LIGNE Vallée de la Seine

Avant-Projet : Coupes d'aménagements urbains
 Sq8_C01 : Station Grande Halle
 Vitry-sur-Seine _ Séquence 08

Sq8_C01	Format A3 : échelle: 1/100e	Date : 17/02/2020			
OZN	AVP	COU	AME	01022	D
Emetteur	Phase	Type	Discipline	N° d'ordre	Indice



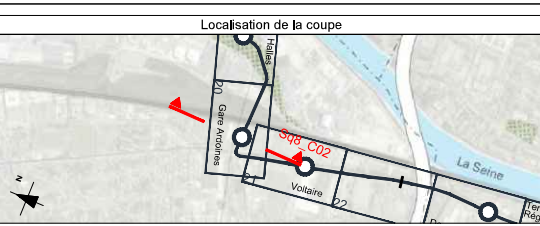
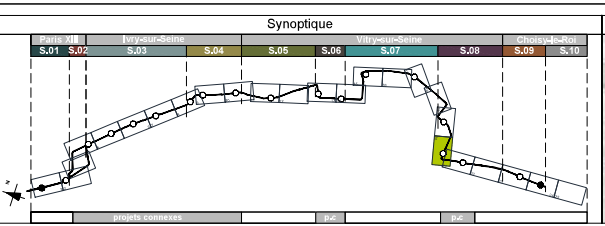
- NB :**
- Largeur de plateforme non conforme.
 - Nivellement plateforme livrée par la ZAC conforme au nivellement type en central.
 - Largeur des quais conformes.
 - Hauteur des quais livrés par la ZAC conforme (24cm).
 - Hauteur de la bordure arrière du quai conforme aux Hypothèses de conception Ozen (18cm).

Sources : VTA-ART-TOPO compil-19-5-16.dwg ; VTA_PRO_AMU_R_A_v16.dwg
VTZ_DCE_AMU_RA.dwg ; VTA-PRO-CPE-R_A-V04.dwg ; VTZ_DCE_CPE_RA.dwg

Maitre d'ouvrage

Maitre d'oeuvre

Emetteur




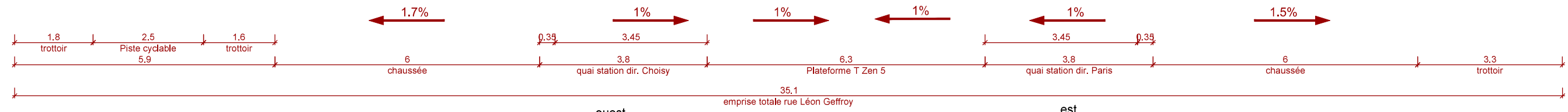
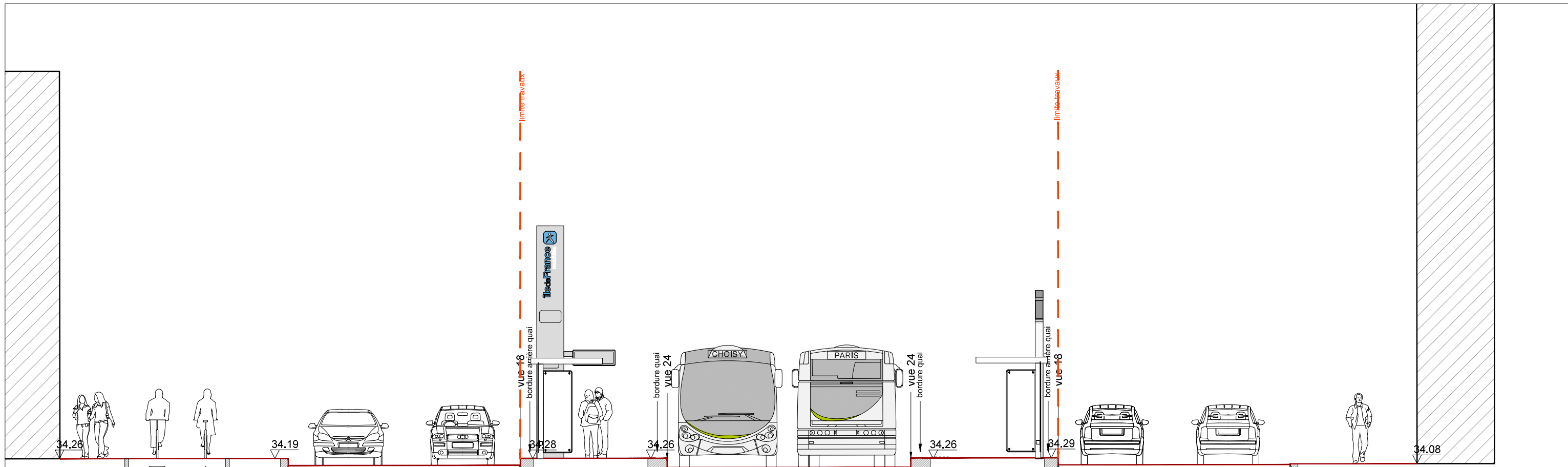
AVANT - PROJET

Ind.	Date	Désignation	Dessiné par	Vérifié par	Approuvé par
D	17/02/2020	Rendu AVP VF	L-E.ZULIAGA	G.GERIN	L.GAUDUCHON
C	18/10/2019	Rendu AVP V2	L-E.ZULIAGA	G.GERIN	L.GAUDUCHON
B	28/06/2019	Rendu AVP V1	L-E.ZULIAGA	G.GERIN	L.GAUDUCHON
A	12/03/2019	Création du document - Rendu AVP V0	L-E.ZULIAGA	G.GERIN	L.GAUDUCHON

NOUVELLE LIGNE
Vallée de la Seine

Avant-Projet : Coupes d'aménagements urbains
 Sq8_C02 : Station Gare Ardoines
 Vitry-sur-Seine _ Séquence 08

Sq8_C02	Format A3 : échelle: 1/100e	Date : 17/02/2020			
OZN	AVP	COU	AME	01022	D
Emetteur	Phase	Type	Discipline	N° d'ordre	Indice



- NB :**
- Largeur de plateforme non conforme.
 - Nivellement plateforme livrée par la ZAC conforme au nivellement type en central.
 - Largeur des quais conformes.
 - Hauteur des quais livrés par la ZAC conforme (24cm).
 - Hauteur de la bordure arrière du quai conforme aux Hypothèses de conception Ozen (18cm).
 - Largeur trottoir Ouest est inférieure à la largeur de la PC, non conforme MC2.



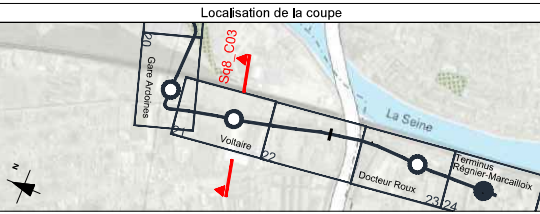
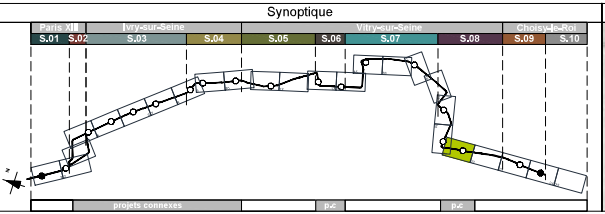
17 - Station Voltaire
Projet Connexe ZAC Gare Ardoines - MOA : GPA

Sources : VTA-ART-TOPO compil-19-5-16.dwg ; VTA_PRO_AMU_R_A_v16.dwg
VTZ_DCE_AMU_RA.dwg ; VTA-PRO-CPE-R_A-V04.dwg ; VTZ_DCE_CPE_RA.dwg

Maitre d'ouvrage
iledeFrance mobilités

Maitre d'oeuvre
ozen GROUPEMENT Artelia Richez Associés

Emetteur
Richez Associés architecture urbanisme paysage




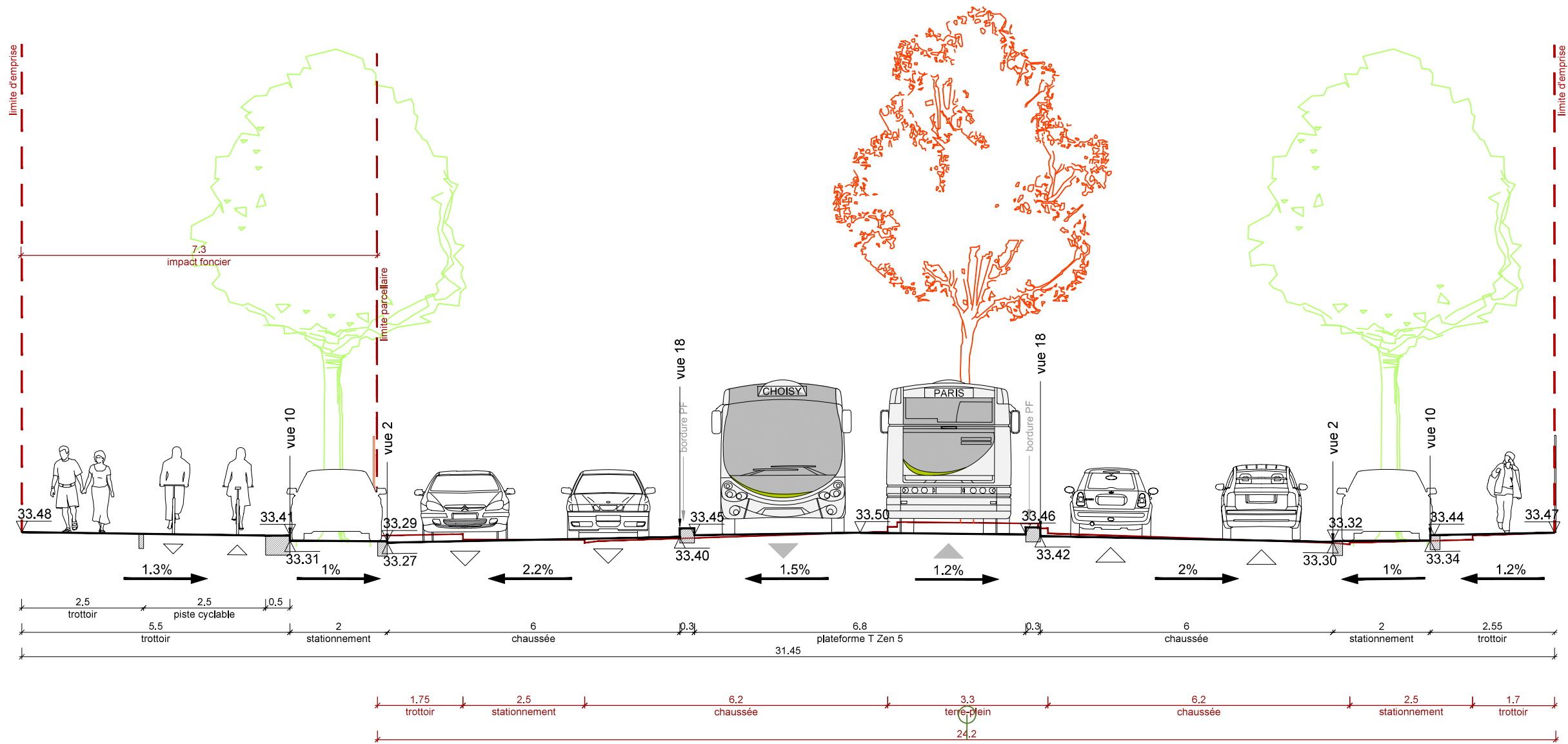
AVANT - PROJET

Ind.	Date	Désignation	Dessiné par	Vérifié par	Approuvé par
D	17/02/2020	Rendu AVP VF	L-E. ZULIAGA	G. GERIN	L. GAUDUCHON
C	18/10/2019	Rendu AVP V2	L-E. ZULIAGA	G. GERIN	L. GAUDUCHON
B	28/06/2019	Rendu AVP V1	L-E. ZULIAGA	G. GERIN	L. GAUDUCHON
A	12/03/2019	Création du document - Rendu AVP V0	L-E. ZULIAGA	G. GERIN	L. GAUDUCHON

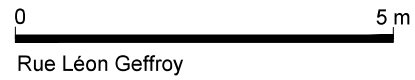
Tzen 5 NOUVELLE LIGNE Vallée de la Seine

Avant-Projet : Coupes d'aménagements urbains
Sq8_C03 : Station Voltaire
Vitru-sur-Seine _ Séquence 08

Sq8_C03	Format A3 : échelle: 1/100e	Date : 17/02/2020			
OZN	AVP	COU	AME	01022	D
Emetteur	Phase	Type	Discipline	N° d'ordre	Indice


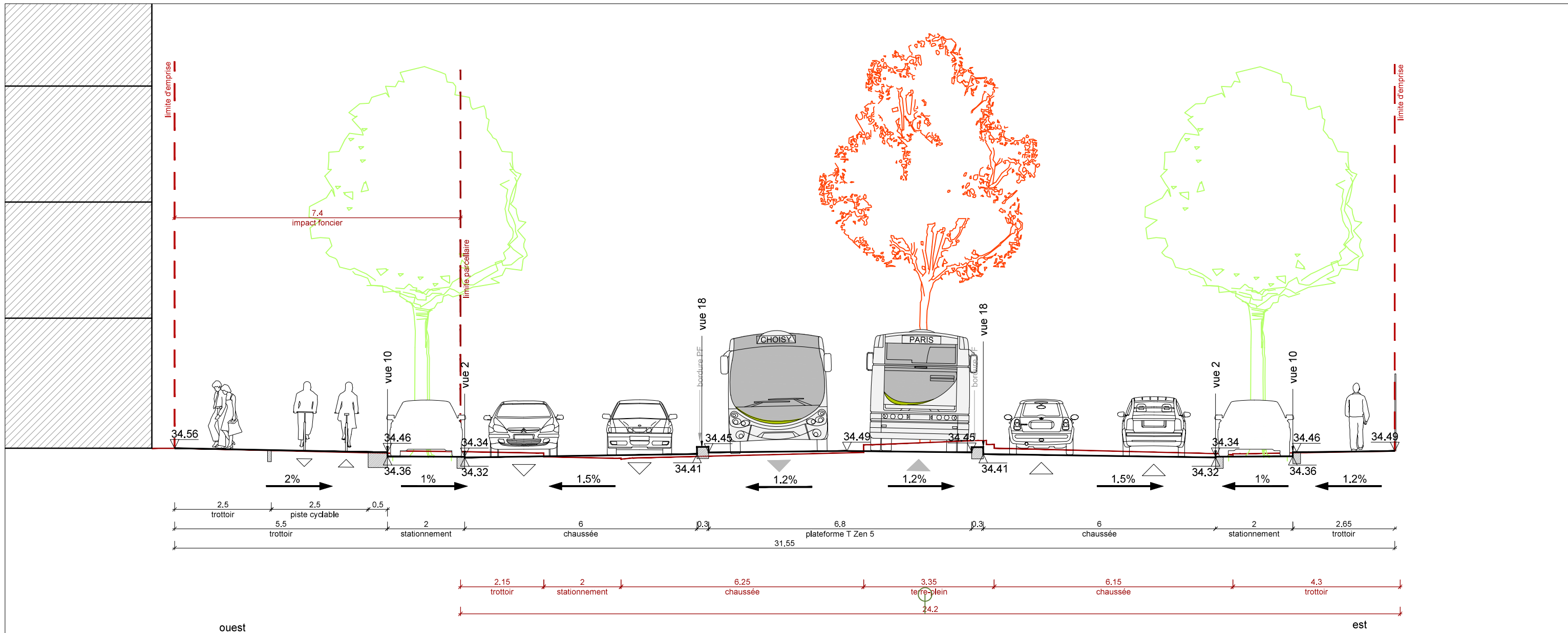


NB :
- ***

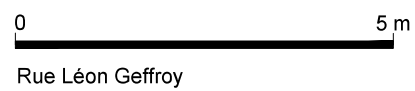


Rue Léon Geffroy

Maitre d'ouvrage 		Synoptique 		Localisation de la coupe 		AVANT - PROJET																																					
Maitre d'oeuvre 		Emetteur 				<table border="1"> <thead> <tr> <th>Ind.</th> <th>Date</th> <th>Désignation</th> <th>Dessiné par</th> <th>Vérifié par</th> <th>Approuvé par</th> </tr> </thead> <tbody> <tr> <td>D</td> <td>17/02/2020</td> <td>Rendu AVP VF</td> <td>L-E. ZULIAGA</td> <td>G. GERIN</td> <td>J. GAUDUCHON</td> </tr> <tr> <td>C</td> <td>18/10/2019</td> <td>Rendu AVP V2</td> <td>L-E. ZULIAGA</td> <td>G. GERIN</td> <td>J. GAUDUCHON</td> </tr> <tr> <td>B</td> <td>28/06/2019</td> <td>Rendu AVP V1</td> <td>L-E. ZULIAGA</td> <td>G. GERIN</td> <td>J. GAUDUCHON</td> </tr> <tr> <td>A</td> <td>12/03/2019</td> <td>Création du document - Rendu AVP V0</td> <td>L-E. ZULIAGA</td> <td>G. GERIN</td> <td>J. GAUDUCHON</td> </tr> </tbody> </table>				Ind.	Date	Désignation	Dessiné par	Vérifié par	Approuvé par	D	17/02/2020	Rendu AVP VF	L-E. ZULIAGA	G. GERIN	J. GAUDUCHON	C	18/10/2019	Rendu AVP V2	L-E. ZULIAGA	G. GERIN	J. GAUDUCHON	B	28/06/2019	Rendu AVP V1	L-E. ZULIAGA	G. GERIN	J. GAUDUCHON	A	12/03/2019	Création du document - Rendu AVP V0	L-E. ZULIAGA	G. GERIN	J. GAUDUCHON	Avant-Projet : Coupes d'aménagements urbains Sq8_C04 : rue Léon Geffroy Vitry-sur-Seine _ Séquence 08			
Ind.	Date	Désignation	Dessiné par	Vérifié par	Approuvé par																																						
D	17/02/2020	Rendu AVP VF	L-E. ZULIAGA	G. GERIN	J. GAUDUCHON																																						
C	18/10/2019	Rendu AVP V2	L-E. ZULIAGA	G. GERIN	J. GAUDUCHON																																						
B	28/06/2019	Rendu AVP V1	L-E. ZULIAGA	G. GERIN	J. GAUDUCHON																																						
A	12/03/2019	Création du document - Rendu AVP V0	L-E. ZULIAGA	G. GERIN	J. GAUDUCHON																																						
						Sq8_C04		Format A3 : échelle: 1/100e		Date : 17/02/2020																																	
						OZN Emetteur		AVP Phase		COU Type		AME Discipline		01022 N° d'ordre		D Indice																											

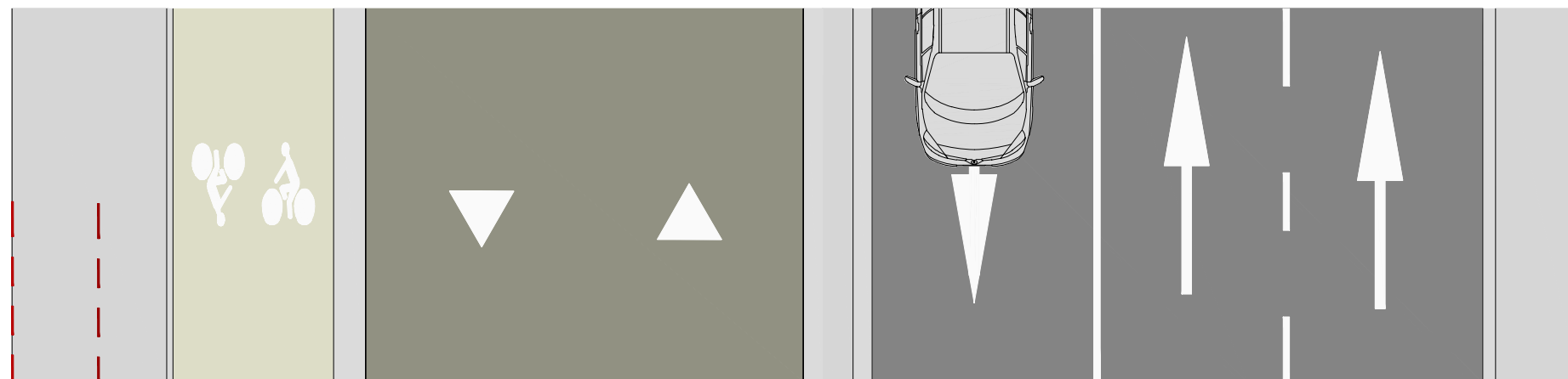
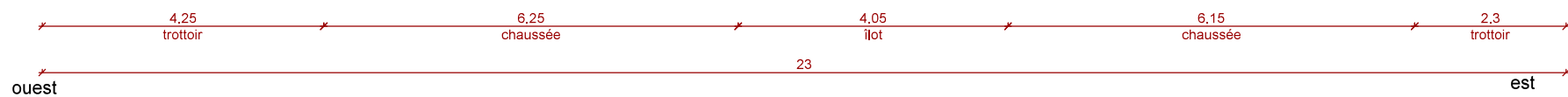
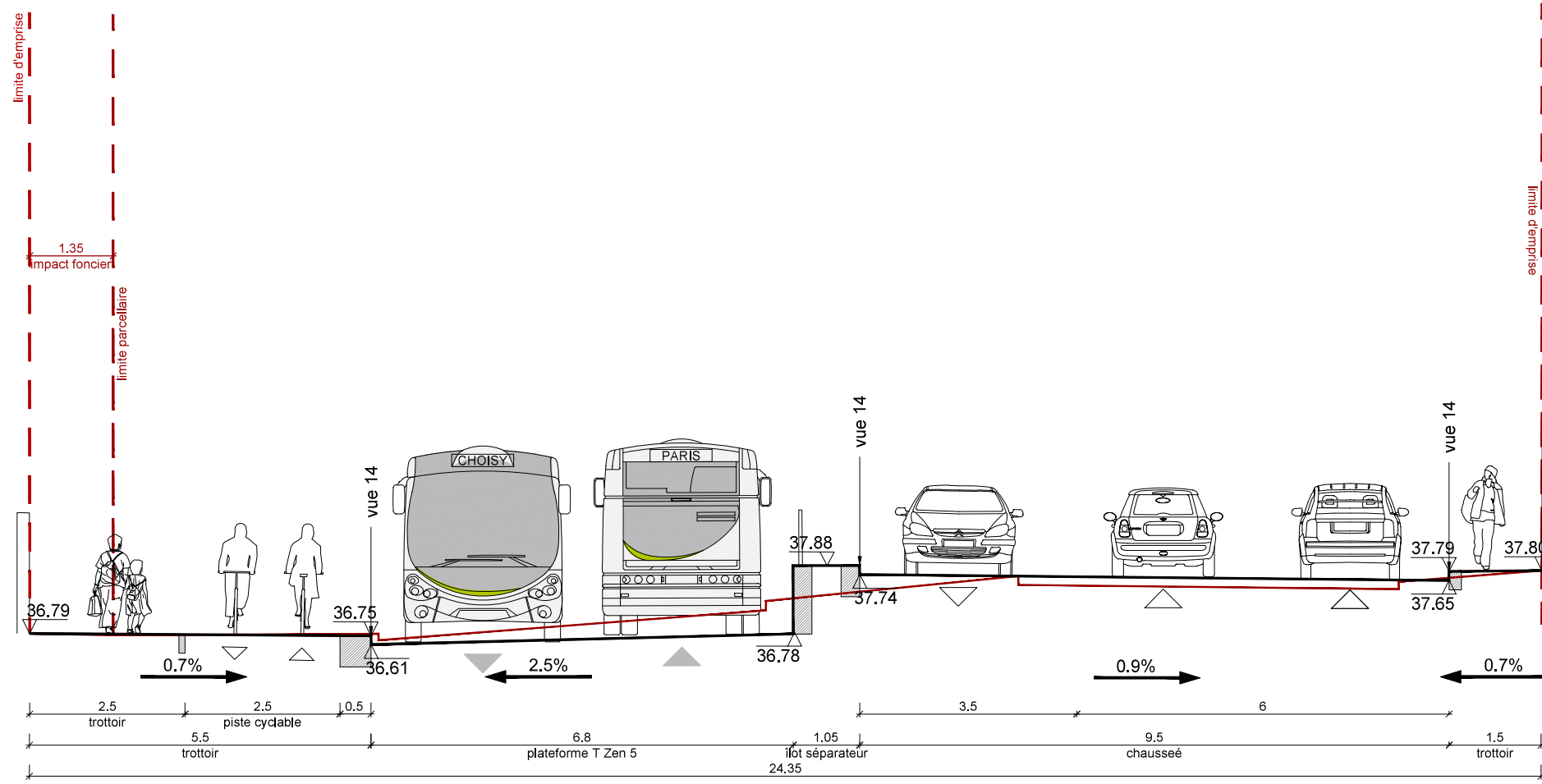


NB :
- ***



Rue Léon Geffroy

Maître d'ouvrage 		Synoptique 		Localisation de la coupe 		AVANT - PROJET <table border="1"> <thead> <tr> <th>Ind.</th> <th>Date</th> <th>Désignation</th> <th>Dessiné par</th> <th>Vérifié par</th> <th>Approuvé par</th> </tr> </thead> <tbody> <tr> <td>D</td> <td>17/02/2020</td> <td>Rendu AVP VF</td> <td>L.-E. ZULIAGA</td> <td>G. GERIN</td> <td>J. GAUDUCHON</td> </tr> <tr> <td>C</td> <td>18/10/2019</td> <td>Rendu AVP V2</td> <td>L.-E. ZULIAGA</td> <td>G. GERIN</td> <td>J. GAUDUCHON</td> </tr> <tr> <td>B</td> <td>28/06/2019</td> <td>Rendu AVP V1</td> <td>L.-E. ZULIAGA</td> <td>G. GERIN</td> <td>J. GAUDUCHON</td> </tr> <tr> <td>A</td> <td>12/03/2019</td> <td>Création du document - Rendu AVP V0</td> <td>L.-E. ZULIAGA</td> <td>G. GERIN</td> <td>J. GAUDUCHON</td> </tr> </tbody> </table>		Ind.	Date	Désignation	Dessiné par	Vérifié par	Approuvé par	D	17/02/2020	Rendu AVP VF	L.-E. ZULIAGA	G. GERIN	J. GAUDUCHON	C	18/10/2019	Rendu AVP V2	L.-E. ZULIAGA	G. GERIN	J. GAUDUCHON	B	28/06/2019	Rendu AVP V1	L.-E. ZULIAGA	G. GERIN	J. GAUDUCHON	A	12/03/2019	Création du document - Rendu AVP V0	L.-E. ZULIAGA	G. GERIN	J. GAUDUCHON	<p>Avant-Projet : Coupes d'aménagements urbains Sq8_C05 : rue Léon Geffroy Vitry-sur-Seine _ Séquence 08</p>	
Ind.	Date	Désignation	Dessiné par	Vérifié par	Approuvé par																																		
D	17/02/2020	Rendu AVP VF	L.-E. ZULIAGA	G. GERIN	J. GAUDUCHON																																		
C	18/10/2019	Rendu AVP V2	L.-E. ZULIAGA	G. GERIN	J. GAUDUCHON																																		
B	28/06/2019	Rendu AVP V1	L.-E. ZULIAGA	G. GERIN	J. GAUDUCHON																																		
A	12/03/2019	Création du document - Rendu AVP V0	L.-E. ZULIAGA	G. GERIN	J. GAUDUCHON																																		
Maître d'œuvre 		Emetteur 		Sq8_C05		Format A3 : échelle: 1/100e Date : 17/02/2020																																	
				OZN AVP COU AME 01022 D Emetteur Phase Type Discipline N° d'ordre Indice																																			



NB :
- ***

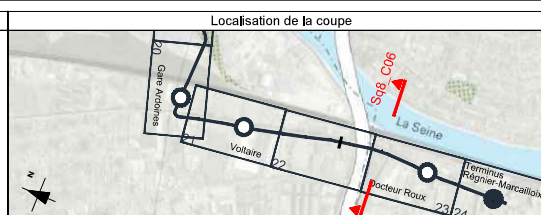
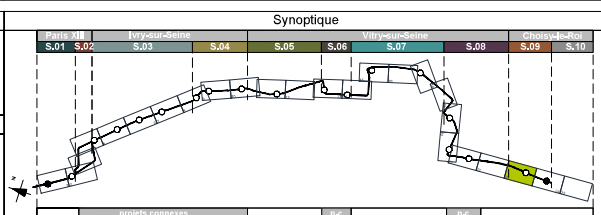


A86

Maitre d'ouvrage
ile de France
 mobilités

Maitre d'oeuvre
ozen
 GROUPEMENT
 Artelia
 Richez Associés

Emetteur
Richez Associés
 architecture urbanisme paysage




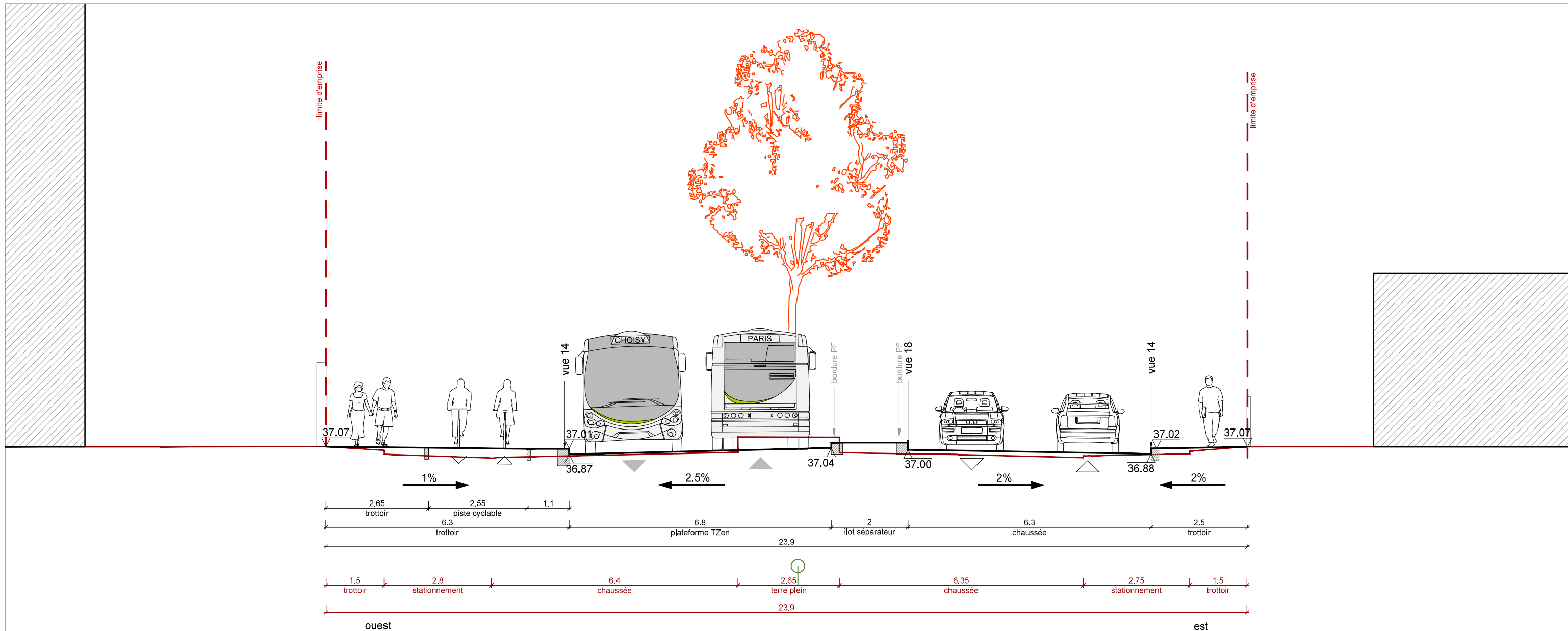
AVANT - PROJET

Ind.	Date	Désignation	Dessiné par	Vérifié par	Approuvé par
D	17/02/2020	Rendu AVP VF	L-E. ZULIAGA	G. GERIN	GAUDUCHON
C	18/10/2019	Rendu AVP V2	L-E. ZULIAGA	G. GERIN	GAUDUCHON
B	28/06/2019	Rendu AVP V1	L-E. ZULIAGA	G. GERIN	GAUDUCHON
A	12/03/2019	Création du document - Rendu AVP V0	L-E. ZULIAGA	G. GERIN	GAUDUCHON

Tzen 5 NOUVELLE LIGNE
 Vallée de la Seine

Avant-Projet : Coupes d'aménagements urbains
 Sq8_C06 : Carrefour Sud A86
 Choisy-le-Roi - Séquence 08

Sq8_C06	Format A3 : échelle: 1/100e	Date : 17/02/2020			
OZN	AVP	COU	AME	01022	D
Emetteur	Phase	Type	Discipline	N° d'ordre	Indice

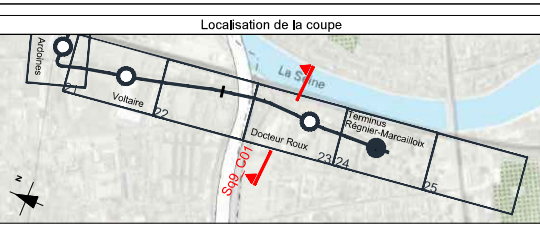
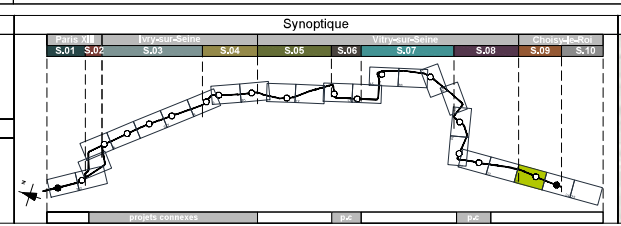


NB :
- ***

Maitre d'ouvrage

Maitre d'oeuvre

Emetteur



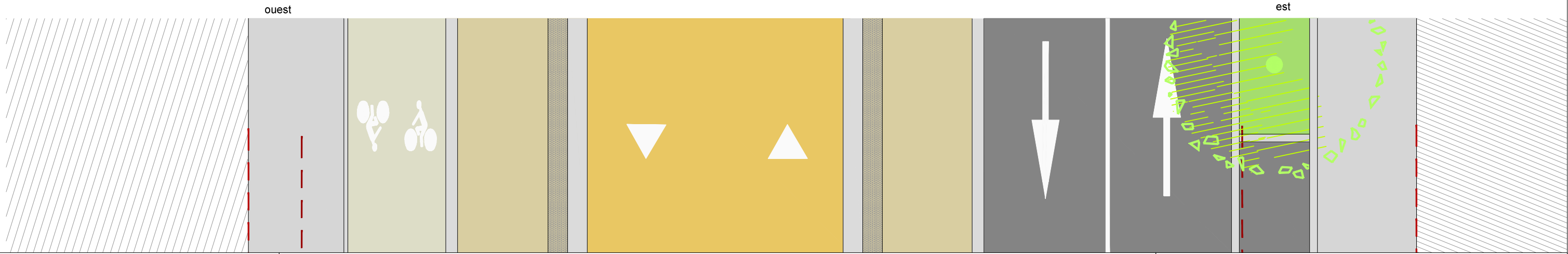
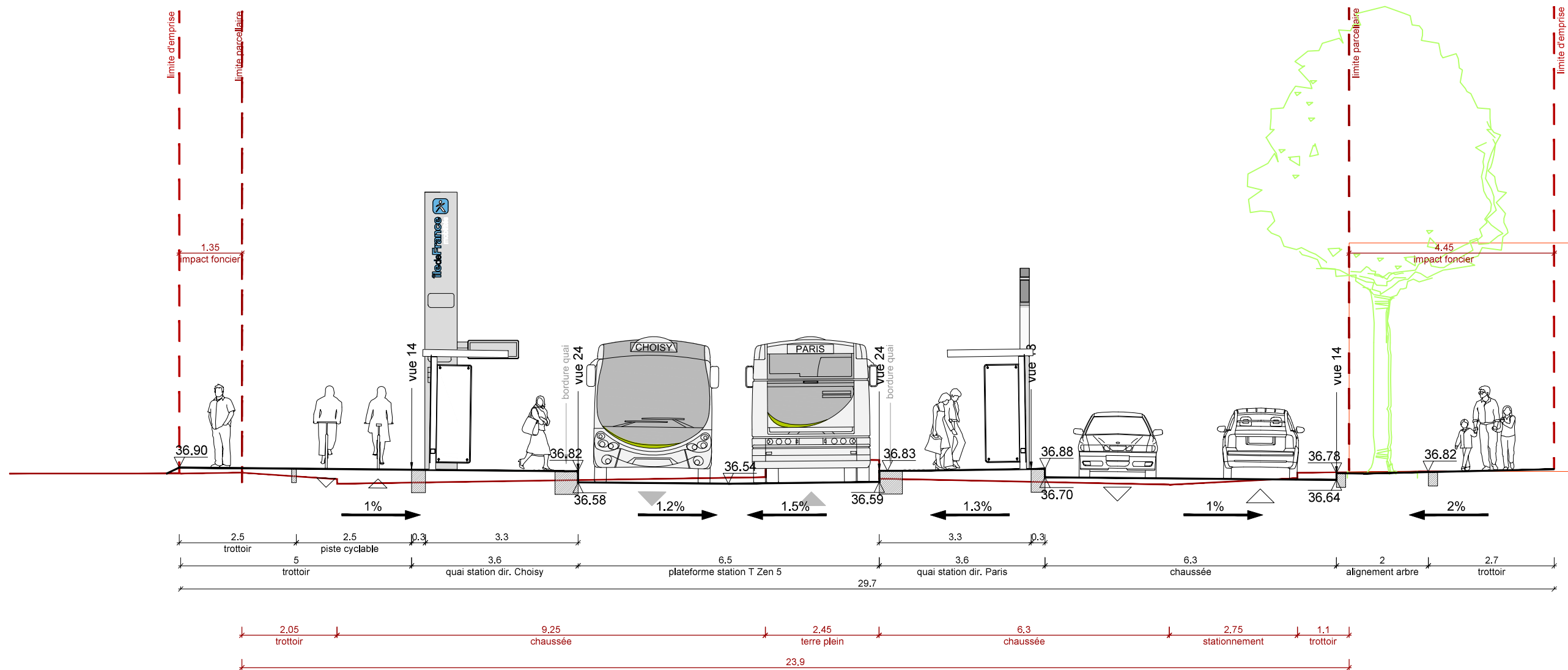
AVANT - PROJET

Ind.	Date	Désignation	Dessiné par	Vérifié par	Approuvé par
D	17/02/2020	Rendu AVP VF	L-E ZULLIAGA	G. GERIN	J. GAUDUCHON
C	18/10/2019	Rendu AVP V2	L-E ZULLIAGA	G. GERIN	J. GAUDUCHON
B	28/06/2019	Rendu AVP V1	L-E ZULLIAGA	G. GERIN	J. GAUDUCHON
A	12/03/2019	Création du document - Rendu AVP V0	L-E ZULLIAGA	G. GERIN	J. GAUDUCHON

NOUVELLE LIGNE
Vallée de la Seine

Avant-Projet : Coupes d'aménagements urbains
 Sq9_C01 : entre A86 et la voie de l'Épinette, niveau entrée SMR
 Choisy-le-Roi _ Séquence 09

Sq9_C01	Format A3 : échelle: 1/100e	Date : 17/02/2020			
OZN	AVP	COU	AME	01022	D
Emetteur	Phase	Type	Discipline	N° d'ordre	Indice

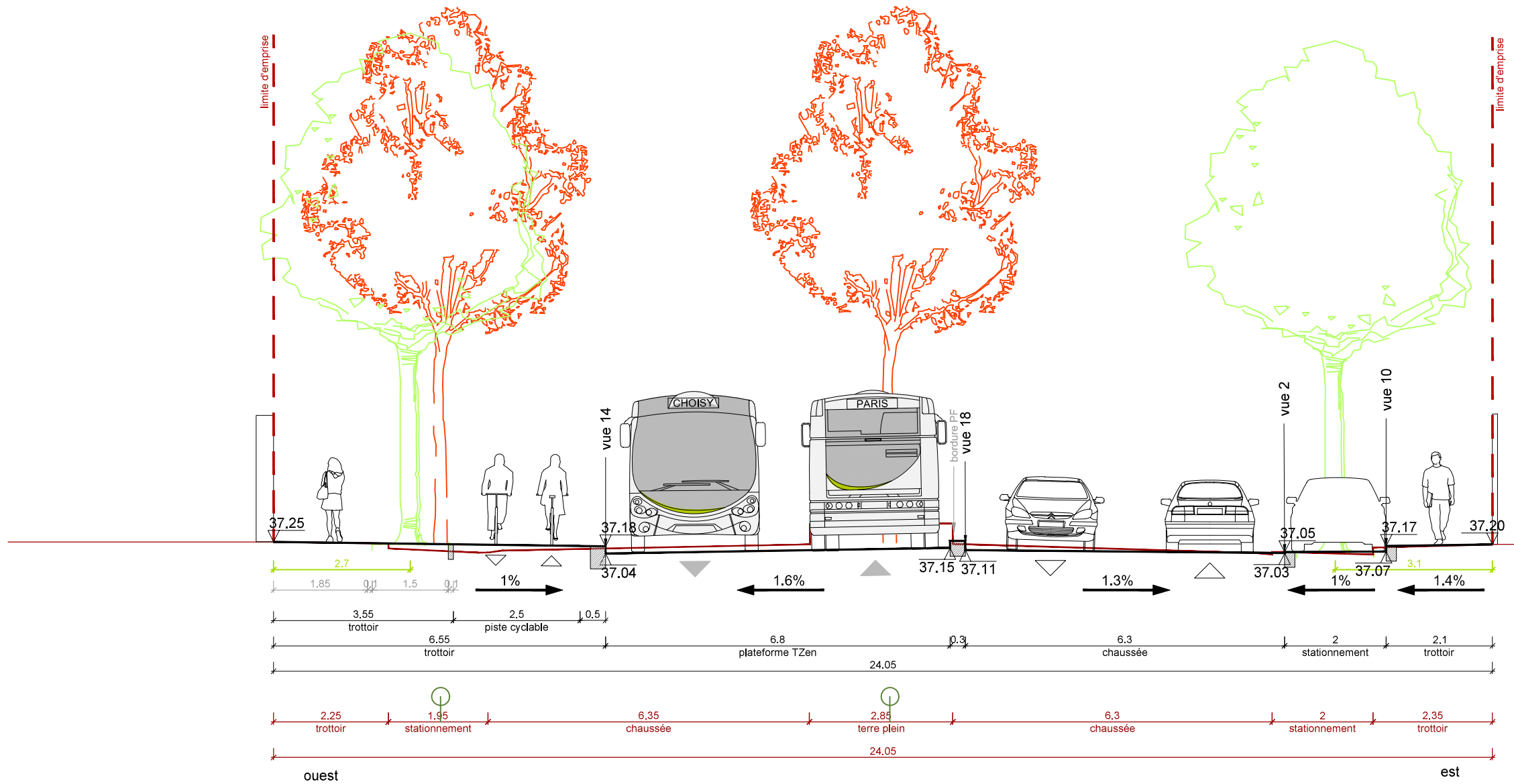


NB :
- ***




18 - Station Docteur Roux

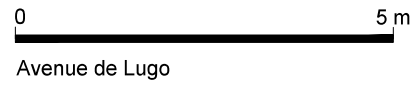
Maître d'ouvrage 		Synoptique 		Localisation de la coupe 		AVANT - PROJET <table border="1"> <thead> <tr> <th>Ind.</th> <th>Date</th> <th>Désignation</th> <th>Dessiné par</th> <th>Vérifié par</th> <th>Approuvé par</th> </tr> </thead> <tbody> <tr> <td>D</td> <td>17/02/2020</td> <td>Rendu AVP VF</td> <td>L.-E. ZULIAGA</td> <td>G. GERIN</td> <td>J. GAUDUCHON</td> </tr> <tr> <td>C</td> <td>18/10/2019</td> <td>Rendu AVP V2</td> <td>L.-E. ZULIAGA</td> <td>G. GERIN</td> <td>J. GAUDUCHON</td> </tr> <tr> <td>B</td> <td>28/06/2019</td> <td>Rendu AVP V1</td> <td>L.-E. ZULIAGA</td> <td>G. GERIN</td> <td>J. GAUDUCHON</td> </tr> <tr> <td>A</td> <td>12/03/2019</td> <td>Création du document - Rendu AVP V0</td> <td>L.-E. ZULIAGA</td> <td>G. GERIN</td> <td>J. GAUDUCHON</td> </tr> </tbody> </table>			Ind.	Date	Désignation	Dessiné par	Vérifié par	Approuvé par	D	17/02/2020	Rendu AVP VF	L.-E. ZULIAGA	G. GERIN	J. GAUDUCHON	C	18/10/2019	Rendu AVP V2	L.-E. ZULIAGA	G. GERIN	J. GAUDUCHON	B	28/06/2019	Rendu AVP V1	L.-E. ZULIAGA	G. GERIN	J. GAUDUCHON	A	12/03/2019	Création du document - Rendu AVP V0	L.-E. ZULIAGA	G. GERIN	J. GAUDUCHON	<p>Avant-Projet : Coupes d'aménagements urbains Sq9_C02 : Station Docteur Roux Choisy-le-Roi - Séquence 09</p>		
Ind.	Date	Désignation	Dessiné par	Vérifié par	Approuvé par																																				
D	17/02/2020	Rendu AVP VF	L.-E. ZULIAGA	G. GERIN	J. GAUDUCHON																																				
C	18/10/2019	Rendu AVP V2	L.-E. ZULIAGA	G. GERIN	J. GAUDUCHON																																				
B	28/06/2019	Rendu AVP V1	L.-E. ZULIAGA	G. GERIN	J. GAUDUCHON																																				
A	12/03/2019	Création du document - Rendu AVP V0	L.-E. ZULIAGA	G. GERIN	J. GAUDUCHON																																				
Maître d'œuvre 		Emetteur 		Sq9_C02			Format A3 : échelle: 1/100e Date : 17/02/2020																																		
				OZN AVP COU AME 01022 D Emetteur Phase Type Discipline N° d'ordre Indice																																					



ouest est



NB :
- ***

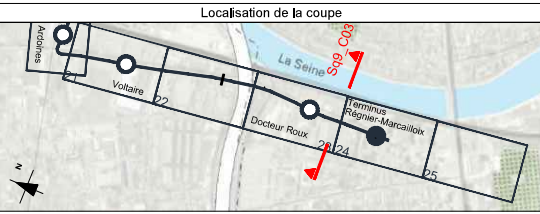
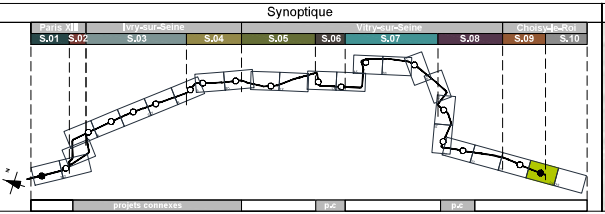


Avenue de Lugo

Maitre d'ouvrage
iledeFrance mobilités

Maitre d'oeuvre
zen GROUPEMENT Artelia Richez Associés

Emetteur
Richez Associés architecture urbanisme paysage



AVANT - PROJET

Ind.	Date	Désignation	Dessiné par	Vérifié par	Approuvé par
D	17/02/2020	Rendu AVP VF	L-E ZULIAGA	G. GERIN	GAUDUCHON
C	18/10/2019	Rendu AVP V2	L-E ZULIAGA	G. GERIN	GAUDUCHON
B	28/06/2019	Rendu AVP V1	L-E ZULIAGA	G. GERIN	GAUDUCHON
A	12/03/2019	Création du document - Rendu AVP V0	L-E ZULIAGA	G. GERIN	GAUDUCHON


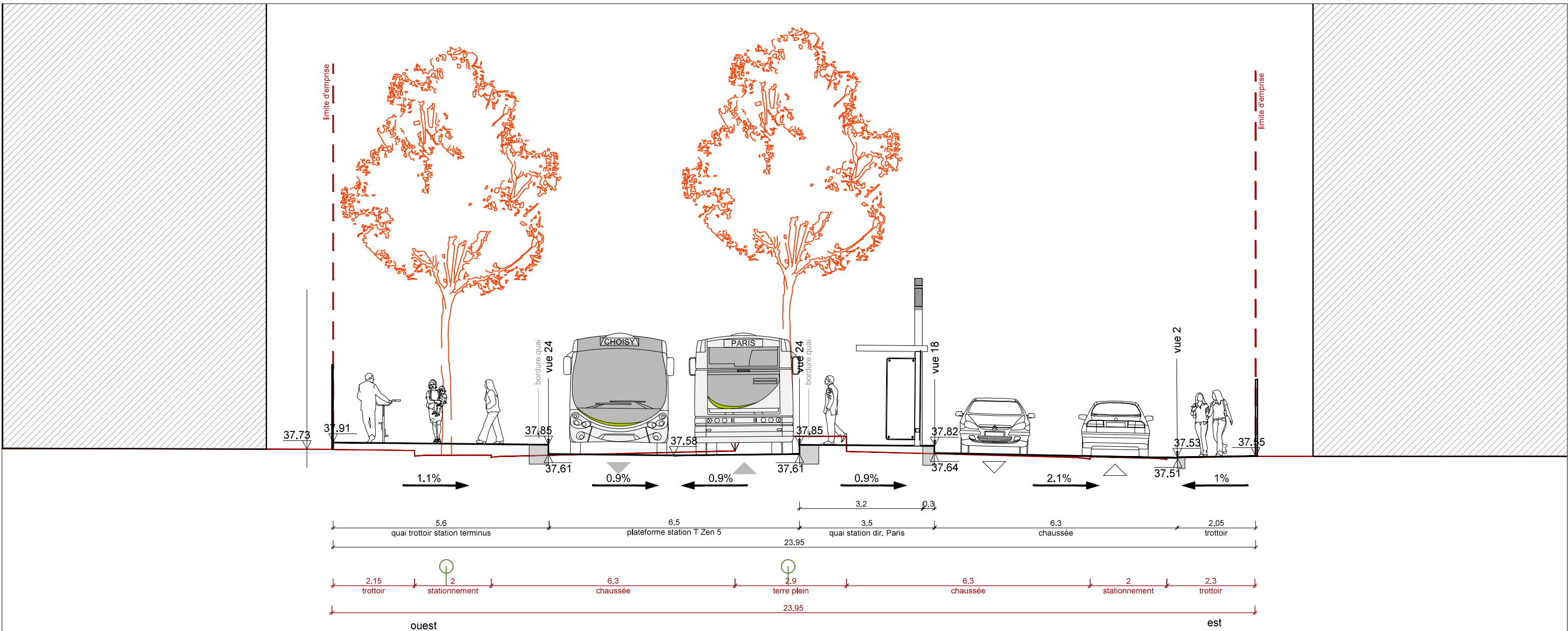
Tzen 5 NOUVELLE LIGNE Vallée de la Seine

Avant-Projet : Coupes d'aménagements urbains
 Sq9_C03 : entre la rue des Anciennes Cristalleries et la rue du Dr. Roux
 Choisy-le-Roi - Séquence 09

Sq9_C03

Format A3 : échelle: 1/100e Date : 17/02/2020

OZN	AVP	COU	AME	01022	D
Emetteur	Phase	Type	Discipline	N° d'ordre	Indice



NB :
- ***

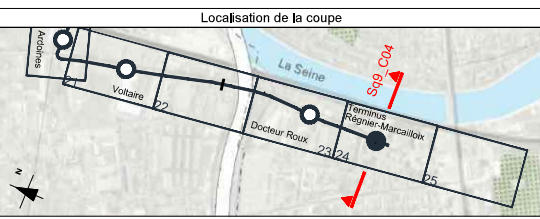
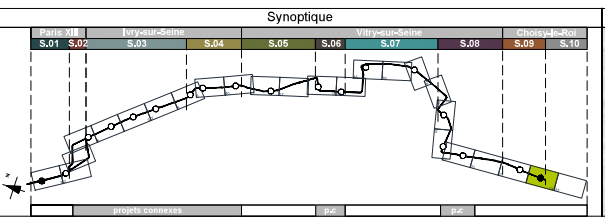


19 - Station Terminus Régnier-Marcailoux

Maitre d'ouvrage

Maitre d'oeuvre

Emetteur



AVANT - PROJET

Ind.	Date	Désignation	Dessiné par	Vérifié par	Approuvé par
D	17/02/2020	Rendu AVP VF	L-E ZULLIAGA	G. GERIN	J. GAUDUCHON
C	18/10/2019	Rendu AVP V2	L-E ZULLIAGA	G. GERIN	J. GAUDUCHON
B	28/06/2019	Rendu AVP V1	L-E ZULLIAGA	G. GERIN	J. GAUDUCHON
A	12/03/2019	Création du document - Rendu AVP V0	L-E ZULLIAGA	G. GERIN	J. GAUDUCHON

NOUVELLE LIGNE
 Vallée de la Seine

Avant-Projet : Coupes d'aménagements urbains
 Sq9_C04 : Station Terminus Régnier-Marcailoux
 Choisy-le-Roi _ Séquence 09

Sq9_C04	Format A3 : échelle: 1/100e	Date : 17/02/2020			
OZN	AVP	COU	AME	01022	D
Emetteur	Phase	Type	Discipline	N° d'ordre	Indice